







Consorzio di bonifica Oglio Mella

PIANO COMPENSORIALE DI BONIFICA, DI IRRIGAZIONE E DI TUTELA DEL TERRITORIO RURALE

L.R. 5 dicembre 2008 n. 31, art. 88 - D.G.R. 2 ottobre 2015 n. X/4110



TITOLO		IL COMMISSARIO	
ALLEGATI		dott. Gladys Lucchelli	
		IL DIRETTORE GENERALE	
		P.A. Cesare Dioni	
		L'AUTORITÀ COMPETENTE	
dott. Giovanni Giupponi			
GRUPPO DI LAVORO			
 <p>CONSORZIO DI BONIFICA OGLIO MELLA</p>	Via Cadorna, 8 25039 Travagliato (BS) tel. 030 6863227 - fax 030 6864386 www.consorziodibonificaogliomella.com segreteria@ogliomella.it	P.A. Marco Bessi	
 <p>Percorsi Sostenibili Valutazioni ambientali territoriali e socio economiche</p>	Studio Associato PERCORSI SOSTENIBILI via Volterra, 9 20146 Milano (MI) www.percorsisostenibili.com	dott. Stefania Anghinelli pian.re terr.le Sara Lodrini arch. Barbara Boschirolì dott. Paola Vizio	
 <p>i4 Consulting S.r.l. Tech Environment & Engineering</p>	Via Barroccio dal Borgo, 1 35124 Padova (PD) tel. 049 7966665 - fax 049 685800 www.i4consulting.it - info@i4consulting.it		dott. Pietro Fanton ing. Alvisè Fiume ing. Mauro Tortorelli ing. Elisa Alessi Celegon ing. Silvia Garbin ing. Elia De Marchi ing. Gianluca Lazzaro
 <p>DINO TONINI υδωρ λογος</p>	UNIVERSITÀ DEGLI STUDI DI PADOVA		prof. ing. Paolo Salandin prof. ing. Gianluca Botter ing. Tommaso Settin
COMMESSA N.	FILE		
SO202/2016	2_Allegati.pdf		
0	04/2018	Prima emissione	
REV. N°	DATA	MOTIVO DELLA REVISIONE	VERIFICATO APPROVATO



1 ALLEGATI

1.1 Allegati Cartografici

Tabella 1 - Elenco delle tavole allegate al Piano Comprensoriale.

ID	Titolo
1	Carta di inquadramento del comprensorio e degli enti di irrigazione
2	Carta dei corpi idrici utilizzati a fini irrigui
3	Carta della rete di monitoraggio quali-quantitativo
4	Carta dei comizi irrigui con le relative dotazioni irrigue
5	Carta dei metodi irrigui
6	Carta della contribuenza irrigua
7	Carta delle immissioni di scarichi in rete
8	Carta delle opere irrigue e degli interventi di riordino in progetto
9	Carta degli altri usi produttivi delle acque
10	Carta delle funzionalità ambientali, paesaggistiche e ricreative
11	Carta degli interventi per la multifunzionalità in progetto
12	Carta dei bacini di bonifica
13	Carta della rete di bonifica e delle principali opere di bonifica
14	Carte della pericolosità idraulica
14bis	Carte del rischio idraulico
15	Carta del franco di bonifica
16	Carta della contribuenza di bonifica
17	Carta delle opere di bonifica in progetto
18	Carte dei parchi regionali, dei siti natura2000 e della rete ecologica regionale delle aree protette
19	Carta dell'uso del suolo
20	Carta uso agricolo del suolo



1.2 Allegati Tabellari

1.2.1 Enti di Irrigazione e Bonifica

Tabella 2 - Elenco enti autonomi di irrigazione.

Enti Di Irrigazione
Compartita Acque Di Pavone Mella, Consorzio Roggia Santa Giovanna
Compartita Del Vaso Garzetta Delle Fornaci
Consorzio Irriguo Roggia Comunale Di Orzinuovi
Consorzi Roggia Rudiana E Roggia Vescovada
Consorzio Vaso Isorella
Consorzio Bonifica Biscia-Chiodo-Prandona
Consorzio Bonifica Del Vaso Gemella C/O Stalla Sociale
Consorzio D'irrigazione Pozzo S. Giacomo
Consorzio D'irrigazione Vaso Preti E Campagnola
Consorzio Dei Proprietari Centro Commerciale Di Roncadelle
Consorzio Del Vaso Gambalone Di Villachiara
Consorzio Del Vaso Quinzanella
Consorzio Della Roggia Conta Di Barco
Consorzio Dell'oglio
Consorzio Irriguo Vaso Generale Roggia Fusia
Consorzio Di Bonifica Roggia Capriana
Consorzio Di Bonifica Vaso Gattinardo
Consorzio Di Irrigazione Compartita Seriola Cesaresca
Consorzio Di Irrigazione Pozzo Vedeselli
Consorzio Di Irrigazione Vaso Fiume Di Poncarale
Consorzio Di Irrigazione Vaso Quadretto
Consorzio Di Miglioramento Fondiario Della Roggia Saverona
Consorzio Di Miglioramento Fondiario Del Vaso Fiume Di Orzivecchi
Consorzio Di Miglioramento Fondiario Gambaresca Conta E Calina
Consorzio Di Miglioramento Fondiario Roggia Luzzaga
Consorzio Di Miglioramento Fondiario Seriola Barberesca
Consorzio Di Miglioramento Fondiario Vasi Provaglia E Castellar
Consorzio Di Miglioramento Fondiario Vaso Gandovere
Consorzio Federazione Roggia Cesaresca
Consorzio Fosso Sandro
Consorzio G.A.P.O.R.
Consorzio Generale Della Roggia Molina
Consorzio Generale Della Roggia Villachiara
Consorzio Generale Federativo Utenze Mella
Consorzio Irriguo "Vaso Marchetto" P.A. Bianchi Fausto
Consorzio Irriguo Bocchetti Cazzola
Consorzio Irriguo Bosco E Riva
Consorzio Irriguo Calcagna
Consorzio Irriguo Carpena E Carpenetta
Consorzio Irriguo Conta Cadignana
Consorzio Irriguo Conta Di Barco
Consorzio Irriguo Della Roggia Gazzadiga
Consorzio Irriguo Di Miglioramento Fondiario "Vaso Gabbiana
Consorzio Irriguo Di Offlaga
Consorzio Irriguo Dugale Di Barco
Consorzio Irriguo Fontanile Chiavicona Serioletta
Consorzio Irriguo Fontanile Chiavicone
Consorzio Irriguo Fosso Nuovo
Consorzio Irriguo M F Vaso Provaglia E Castellar
Consorzio Irriguo Pozzo Rovessa N.
Consorzio Irriguo Pozzo S. Antonio
Consorzio Irriguo Quadretto Torchiera
Consorzio Irriguo Rio Fratta E Cava
Consorzio Irriguo Roggia Bassana
Consorzio Irriguo Roggia Battista
Consorzio Irriguo Roggia Battistella
Consorzio Irriguo Roggia Battistella Ramo Di Verolavecchia
Consorzio Irriguo Roggia Calcagna
Consorzio Irriguo Roggia Camuna



Consorzio Irriguo Roggia Carosa
Consorzio Irriguo Roggia Castellana
Consorzio Irriguo Roggia Cesaresca
Consorzio Irriguo Roggia Comuna
Consorzio Irriguo Roggia Farfenga
Consorzio Irriguo Roggia Gambarina
Consorzio Irriguo Roggia Serioletta
Consorzio Irriguo Roggia Torcola
Consorzio Irriguo Roggia Vincellata
Consorzio Irriguo S. Silvestro
Consorzio Irriguo Seriola Vecchia Di Chiari
Consorzio Irriguo Utenti Vaso Acqualunga E Gambalone
Consorzio Irriguo Vaso Accinanuova
Consorzio Irriguo Vaso Arrivabene
Consorzio Irriguo Vaso Belasina
Consorzio Irriguo Vaso Bianca
Consorzio Irriguo Vaso Brassaga
Consorzio Irriguo Vaso Calcagna Generale
Consorzio Irriguo Vaso Campagna
Consorzio Irriguo Vaso Campazzo
Consorzio Irriguo Vaso Carpena
Consorzio Irriguo Vaso Cigola
Consorzio Irriguo Vaso Conta Griffa
Consorzio Irriguo Vaso Contina
Consorzio Irriguo Vaso Fiume
Consorzio Irriguo Vaso Fiume Di Cadignano
Consorzio Irriguo Vaso Fiume Di Coniolo
Consorzio Irriguo Vaso Fiume Di Cossirano
Consorzio Irriguo Vaso Fiume Di Orzivecchi
Consorzio Irriguo Vaso Fiumera Savarona
Consorzio Irriguo Vaso Fiumicello
Consorzio Irriguo Vaso Fontanone
Consorzio Irriguo Vaso Frana
Consorzio Irriguo Vaso Gabbiana
Consorzio Irriguo Vaso Gambalone
Consorzio Irriguo Vaso Gambarina
Consorzio Irriguo Vaso Gardana
Consorzio Irriguo Vaso Lusignolo
Consorzio Irriguo Vaso Mandolosa
Consorzio Irriguo Vaso Marchetto
Consorzio Irriguo Vaso Pozza
Consorzio Irriguo Vaso Quadretto
Consorzio Irriguo Vaso Ricuperone
Consorzio Irriguo Vaso Robadello
Consorzio Irriguo Vaso Savaronello
Consorzio Irriguo Vaso Savoria
Consorzio Irriguo Vaso Savoria E Formana
Consorzio Irriguo Vaso Sega O Rino
Consorzio Irriguo Vaso Serioletta Di Orzivecchi
Consorzio Irriguo Vaso Stornello
Consorzio Irriguo Vaso Vecchio
Consorzio Irriguo Vidosa
Consorzio Irriguo Vigna Marcia
Consorzio Lazzaretto
Consorzio Marocchina
Consorzio Medio Fondiario Compartita Seriola Barbaresca
Consorzio Miglioramento Fondiario Gambaresca Conta Calina
Consorzio Pozzo Campasso
Consorzio Pozzo Castellaro
Consorzio Pozzo Colorne
Consorzio Pozzo Dossa
Consorzio Pozzo Patina
Consorzio Pozzo Sale
Consorzio Roggia Farfenga
Consorzio Roggia Mainetta Ospitaletto
Consorzio Roggia Movica
Consorzio Seriola Baiona



Consorzio Seriola Scavezza
Consorzio Sollevamento Canalotto
Consorzio Torrazza
Consorzio Utenti Pozzo Vaso Mainetta
Consorzio Vaso Averolda
Consorzio Vaso Bassaga
Consorzio Vaso Campagna Ed Uniti
Consorzio Vaso Conta Cadignana
Consorzio Vaso Fiume Di Cossirano
Consorzio Vaso Fiume Grande Ramo Boccalina
Consorzio Vaso Irriguo Lusignolo
Consorzio Vaso Martinoni E Utenze Consociate
Consorzio Vaso Pasini
Consorzio Vaso Piave
Consorzio Vaso Rivoltella
Consorzio Vaso Robadello C/O Filippini Pierino
Consorzio Vaso Ugone
Consorzio Vaso Vallone
Consorziovaso Gambalone Di Villa Chiara
Federazione Dei Consorzi Di Irrigazione Della Roggia Cesaresca
Federazione Dei Consorzi Irrigui Delle Due Quinzane
Pianura Orientale Di Flero. Consorzio Irriguo
Pozzo Finiletti Consorzio Irriguo
Pozzo Patrina Consorzio Irriguo
Roggia Bisciolo Del Molino Di Barco
Roggia Saverona Nuova
Sollevamento Casana
Università Dei Vasi Fossetta E Canalone
Utenti Pozzo Calino
Utenti Roggia Risorgive Montagnola
Vaso Corabiolo
Vaso Lussignolo Consorzio Irriguo
Vaso Paine Consorzio Irriguo



1.2.2 Destinazione di uso e classificazione agronomica del suolo

Tabella 3 - Uso del suolo nel comprensorio per comune.

	Acque interne		Ambienti con vegetazione arbustiva e/o erbacea in evoluzione		Aree boscate		Aree estrattive, discariche, cantieri, terreni artefatti e abbandonati		Aree umide interne		Aree verdi non agricole		Colture permanenti		Insediamenti produttivi, grandi impianti e reti di comunicazione		Prati permanenti		Seminativi		Zone aperte con vegetazione rada ed assente		Zone urbanizzate		Totali		
	Area [ha]	Area [%]	Area [ha]	Area [%]	Area [ha]	Area [%]	Area [ha]	Area [%]	Area [ha]	Area [%]	Area [ha]	Area [%]	Area [ha]	Area [%]	Area [ha]	Area [%]	Area [ha]	Area [%]	Area [ha]	Area [%]	Area [ha]	Area [%]	Area [ha]	Area [%]	Area [ha]	Area [%]	Area [ha]
BERGAMO	10	0.4	6	0.1	24	0.2	0	0.0	0	0.0	0	0.0	1	0.0	0	0.0	0	0.1	7	0.2	3	0.1	0	0.0	51	1.1	
CALCIO	1	0.1	0	0.0	0	0.0	0	0.0	0	0.0	0	0.0	0	0.0	0	0.0	0	0.0	0	0.1	0	0.0	0	0.0	2	0.3	
CIVIDATE AL PIANO	2	0.1	0	0.0	0	0.0	0	0.0	0	0.0	0	0.0	0	0.0	0	0.0	0	0.0	0	0.1	0	0.0	0	0.0	2	0.2	
PALOSCO	1	0.0	0	0.0	0	0.0	0	0.0	0	0.0	0	0.0	0	0.0	0	0.0	0	0.0	0	0.0	0	0.0	0	0.0	1	0.1	
PUMENENGO	4	0.1	3	0.0	16	0.0	0	0.0	0	0.0	0	0.0	0	0.0	0	0.0	0	0.0	0	0.0	1	0.1	0	0.0	24	0.2	
TORRE PALLAVICINA	3	0.0	3	0.0	8	0.0	0	0.0	0	0.0	0	0.0	1	0.0	0	0.0	0	0.0	6	0.0	2	0.0	0	0.0	23	0.1	
BRESCIA	616	1.7	620	3.1	5696	7.4	1014	2.4	137	0.1	2121	9.0	4217	8.5	8960	19.5	1887	7.8	62871	12.2	33	0.4	10656	25.1	98828	97.4	
ADRO	2	0.0	8	0.1	293	0.3	7	0.1	0	0.0	30	0.2	401	0.5	138	0.3	32	0.2	328	0.5	0	0.0	190	0.6	1430	2.8	
ALFIANELLO	7	0.0	2	0.0	20	0.1	3	0.0	0	0.0	16	0.1	8	0.0	95	0.3	21	0.1	1118	0.1	0	0.0	76	0.3	1366	1.0	
AZZANO MELLA	13	0.0	10	0.0	15	0.1	5	0.0	0	0.0	16	0.0	2	0.0	65	0.2	11	0.0	838	0.1	0	0.0	74	0.1	1050	0.6	
BARBARIGA	0	0.0	3	0.0	8	0.1	3	0.0	0	0.0	7	0.1	1	0.0	53	0.2	8	0.1	986	0.1	0	0.0	69	0.2	1138	0.7	
BASSANO BRESCIANO	0	0.0	1	0.0	5	0.1	5	0.0	0	0.0	8	0.0	0	0.0	72	0.2	9	0.0	801	0.1	0	0.0	58	0.1	959	0.6	
BERLINGO	4	0.0	1	0.0	0	0.0	12	0.0	0	0.0	9	0.1	2	0.0	50	0.1	6	0.0	320	0.0	0	0.0	55	0.1	460	0.4	
BORGO SAN GIACOMO	4	0.0	19	0.1	117	0.2	2	0.0	5	0.0	23	0.1	39	0.1	138	0.6	42	0.2	2355	0.2	0	0.0	169	0.4	2913	1.9	
BRANDICO	0	0.0	3	0.0	0	0.0	1	0.0	0	0.0	10	0.0	1	0.0	38	0.1	0	0.0	743	0.0	0	0.0	48	0.1	846	0.3	
BRESCIA	20	0.0	68	0.3	1018	0.3	47	0.2	0	0.0	420	1.3	148	0.4	1303	1.4	134	0.5	1241	0.8	1	0.0	1820	1.9	6220	7.2	
CAPRIANO DEL COLLE	16	0.1	8	0.0	72	0.2	9	0.0	0	0.0	20	0.1	181	0.2	105	0.2	33	0.1	837	0.1	0	0.0	120	0.3	1402	1.3	
CAPRIOLO	24	0.0	38	0.1	151	0.3	45	0.1	0	0.0	12	0.1	169	0.3	111	0.3	38	0.2	268	0.2	4	0.0	198	0.6	1058	2.2	
CASTEGNATO	0	0.0	18	0.0	7	0.0	58	0.1	0	0.0	29	0.1	1	0.0	200	0.2	13	0.1	470	0.2	0	0.0	129	0.2	925	0.9	
CASTEL MELLA	23	0.0	1	0.0	16	0.1	1	0.0	0	0.0	26	0.2	1	0.0	111	0.2	17	0.1	393	0.1	0	0.0	163	0.2	751	0.9	
CASTELCOVATI	0	0.0	0	0.0	0	0.0	3	0.0	0	0.0	14	0.1	1	0.0	53	0.2	7	0.0	424	0.1	0	0.0	116	0.1	618	0.5	
CASTREZZATO	0	0.0	2	0.0	0	0.0	42	0.1	0	0.0	109	0.2	3	0.0	81	0.3	10	0.0	975	0.1	0	0.0	148	0.3	1369	1.0	
CAZZAGO SAN MARTINO	3	0.0	7	0.1	105	0.3	82	0.1	0	0.0	35	0.2	462	0.5	196	0.5	38	0.2	1017	0.4	0	0.0	276	0.9	2222	3.2	
CELLATICA	0	0.0	38	0.1	121	0.1	1	0.0	0	0.0	17	0.1	98	0.3	78	0.1	54	0.3	135	0.2	0	0.0	116	0.4	657	1.7	
CHIARI	1	0.0	7	0.0	22	0.1	127	0.1	0	0.0	74	0.2	4	0.1	362	0.9	94	0.4	2736	0.2	0	0.0	373	1.9	3800	4.1	
CIGOLE	13	0.0	10	0.0	14	0.1	1	0.0	0	0.0	8	0.0	15	0.0	69	0.2	5	0.0	811	0.1	0	0.0	49	0.1	995	0.7	
COCCAGLIO	0	0.0	8	0.0	50	0.1	2	0.0	3	0.0	27	0.2	47	0.1	134	0.3	4	0.0	776	0.1	0	0.0	149	0.4	1200	1.2	
COLLEBEATO	8	0.0	25	0.1	230	0.2	5	0.0	0	0.0	7	0.0	60	0.2	36	0.1	37	0.1	52	0.2	4	0.0	73	0.2	536	1.1	
COLOGNE	0	0.0	27	0.0	88	0.1	4	0.0	0	0.0	22	0.1	101	0.1	130	0.2	13	0.1	842	0.1	0	0.0	162	0.5	1389	1.3	
COMEZZANO - CIZZAGO	3	0.0	1	0.0	2	0.0	2	0.0	0	0.0	11	0.1	0	0.0	68	0.3	5	0.0	1381	0.0	0	0.0	92	0.2	1563	0.7	
CORTE FRANCA	33	0.1	16	0.1	212	0.2	4	0.0	26	0.0	98	0.3	457	0.6	126	0.2	33	0.3	222	0.6	0	0.0	175	0.6	1401	3.1	
CORZANO	15	0.0	0	0.0	3	0.0	10	0.0	0	0.0	5	0.0	10	0.0	54	0.2	5	0.0	1073	0.1	0	0.0	49	0.1	1225	0.5	
DELLO	23	0.0	16	0.1	34	0.1	12	0.0	0	0.0	21	0.2	5	0.0	105	0.4	13	0.1	1958	0.1	0	0.0	159	0.3	2345	1.4	
ERBUSCO	2	0.0	20	0.1	234	0.2	8	0.0	0	0.0	46	0.3	477	0.6	152	0.3	32	0.2	411	0.5	0	0.0	240	0.9	1622	3.2	
FLERO	1	0.0	1	0.0	5	0.0	0	0.0	0	0.0	30	0.2	12	0.1	217	0.2	4	0.1	561	0.1	0	0.0	156	0.2	987	0.8	
GUSSAGO	0	0.0	24	0.2	808	0.3	10	0.1	0	0.0	54	0.2	251	0.8	197	0.4	182	0.7	634	0.4	1	0.0	344	0.8	2505	3.9	
LOGRATO	11	0.0	1	0.0	1	0.0	20	0.0	0	0.0	15	0.1	3	0.0	96	0.2	2	0.0	1002	0.1	0	0.0	83	0.2	1233	0.6	
LONGHENA	0	0.0	0	0.0	1	0.0	0	0.0	0	0.0	1	0.0	0	0.0	21	0.1	1	0.0	295	0.0	0	0.0	22	0.0	341	0.2	
MACLODIO	0	0.0	2	0.0	0	0.0	0	0.0	0	0.0	5	0.0	6	0.0	63	0.1	4	0.0	388	0.1	0	0.0	38	0.1	507	0.4	
MAIRANO	0	0.0	1	0.0	4	0.0	0	0.0	0	0.0	10	0.1	1	0.0	63	0.2	2	0.0	995	0.2	0	0.0	81	0.2	1159	0.7	
MANERBIO	33	0.0	15	0.1	36	0.2	11	0.0	1	0.0	57	0.2	9	0.0	325	0.5	56	0.2	1947	0.4	0	0.0	284	0.6	2774	2.3	
MILZANO	10	0.0	11	0.0	38	0.1	0	0.0	0	0.0	4	0.0	7	0.1	35	0.1	38	0.1	653	0.1	0	0.0	54	0.1	851	0.6	
OFFLAGA	20	0.1	8	0.0	18	0.1	8	0.0	0	0.0	25	0.1	5	0.0	107	0.3	25	0.1	1950	0.2	0	0.0	129	0.3	2295	1.3	
ORZINUOVI	33	0.1	15	0.1	60	0.3	16	0.1	3	0.0	55	0.2	17	0.1	324	1.0	80	0.2	3838	0.2	5	0.1	322	1.0	4769	3.3	
ORZIVECCHI	15	0.0	6	0.0	6	0.1	10	0.0	0	0.0	3	0.0	4	0.0	68	0.2	3	0.0	803	0.1	0	0.0	72	0.1	989	0.6	



	Acque interne		Ambienti con vegetazione arbustiva e/o erbacea in evoluzione		Aree boscate		Aree estrattive, discariche, cantieri, terreni artefatti e abbandonati		Aree umide interne		Aree verdi non agricole		Colture permanenti		Insediamenti produttivo, grandi impianti e reti di comunicazione		Prati permanenti		Seminativi		Zone aperte con vegetazione rada ed assente		Zone urbanizzate		Totali		
	Area [ha]	Area [%]	Area [ha]	Area [%]	Area [ha]	Area [%]	Area [ha]	Area [%]	Area [ha]	Area [%]	Area [ha]	Area [%]	Area [ha]	Area [%]	Area [ha]	Area [%]	Area [ha]	Area [%]	Area [ha]	Area [%]	Area [ha]	Area [%]	Area [ha]	Area [%]	Area [ha]	Area [%]	Area [ha]
OSPITALETTO	0	0.0	6	0.0	3	0.0	29	0.1	0	0.0	44	0.2	4	0.0	200	0.3	13	0.1	416	0.2	0	0.0	214	0.3	928	1.1	
PADERNO FRANCIACORTA	2	0.0	11	0.0	2	0.0	15	0.0	0	0.0	17	0.1	110	0.2	61	0.2	10	0.0	243	0.1	0	0.0	84	0.2	556	0.9	
PALAZZOLO SULL' OGLIO	16	0.0	4	0.0	51	0.1	9	0.0	0	0.0	50	0.2	16	0.1	229	0.4	25	0.1	1106	0.2	0	0.0	315	0.9	1821	2.0	
PARATICO	69	0.0	7	0.1	221	0.1	5	0.0	3	0.0	25	0.1	26	0.2	62	0.2	43	0.2	41	0.1	0	0.0	116	0.3	618	1.5	
PASSIRANO	1	0.0	7	0.0	86	0.3	8	0.0	0	0.0	35	0.2	408	0.6	120	0.3	29	0.2	482	0.6	0	0.0	177	0.5	1352	2.7	
POMPIANO	30	0.0	6	0.0	4	0.0	7	0.0	0	0.0	20	0.1	0	0.0	83	0.2	11	0.0	1259	0.1	0	0.0	99	0.2	1519	0.7	
PONTEVICO	20	0.1	6	0.0	85	0.2	6	0.0	2	0.0	24	0.1	20	0.1	179	0.4	52	0.2	2356	0.3	0	0.0	175	0.5	2925	1.9	
PONTOGLIO	13	0.1	10	0.0	56	0.1	2	0.0	1	0.0	12	0.1	5	0.0	82	0.3	45	0.1	678	0.2	0	0.0	118	0.4	1023	1.3	
PROVAGLIO D' ISEO	6	0.0	13	0.2	552	0.4	4	0.0	92	0.0	34	0.2	315	0.7	92	0.3	69	0.4	281	0.4	7	0.0	157	0.6	1621	3.1	
QUINZANO D' OGLIO	12	0.1	4	0.0	77	0.2	13	0.1	0	0.0	19	0.1	25	0.1	148	0.4	10	0.1	1685	0.2	1	0.0	142	0.2	2136	1.5	
ROCCAFRANCA	8	0.1	3	0.1	43	0.1	3	0.0	0	0.0	23	0.1	1	0.0	99	0.4	43	0.1	1556	0.1	2	0.1	130	0.4	1910	1.4	
RODENGO - SAIANO	0	0.0	2	0.0	239	0.1	5	0.1	0	0.0	37	0.2	126	0.4	198	0.2	35	0.2	444	0.3	0	0.0	200	0.4	1285	2.0	
RONCADELLE	9	0.0	10	0.0	14	0.1	50	0.1	0	0.0	42	0.1	4	0.0	213	0.2	42	0.1	406	0.1	0	0.0	131	0.2	922	1.0	
ROVATO	6	0.0	9	0.1	23	0.0	120	0.2	0	0.0	80	0.3	49	0.2	280	0.7	34	0.1	1639	0.3	0	0.0	374	0.9	2614	2.8	
RUDIANO	9	0.1	6	0.0	27	0.1	7	0.0	0	0.0	12	0.1	2	0.0	71	0.2	48	0.1	679	0.1	0	0.0	107	0.3	967	0.9	
SAN GERVASIO BS	11	0.0	11	0.0	19	0.1	13	0.0	0	0.0	34	0.1	28	0.0	64	0.2	13	0.0	784	0.2	0	0.0	73	0.1	1051	0.8	
SAN PAOLO	1	0.0	8	0.0	23	0.1	2	0.0	0	0.0	32	0.2	10	0.1	114	0.4	22	0.1	1535	0.1	0	0.0	124	0.2	1871	1.1	
SENIGA	28	0.1	7	0.0	39	0.2	0	0.0	1	0.0	11	0.0	7	0.1	54	0.1	36	0.1	1120	0.1	0	0.0	56	0.2	1360	0.9	
TORBOLE CASAGLIA	0	0.0	1	0.0	11	0.1	8	0.0	0	0.0	27	0.1	6	0.0	152	0.2	25	0.0	991	0.1	0	0.0	117	0.2	1339	0.8	
TRAVAGLIATO	8	0.0	22	0.0	3	0.0	96	0.1	0	0.0	48	0.2	7	0.0	232	0.5	16	0.1	1117	0.2	0	0.0	232	0.4	1782	1.5	
TRENZANO	3	0.0	2	0.0	1	0.0	1	0.0	0	0.0	23	0.1	11	0.1	88	0.4	21	0.1	1702	0.1	0	0.0	154	0.3	2006	1.0	
URAGO D' OGLIO	7	0.1	4	0.0	34	0.1	24	0.0	0	0.0	14	0.0	2	0.0	58	0.2	35	0.1	793	0.1	1	0.0	81	0.3	1053	1.0	
VEROLANUOVA	1	0.0	6	0.0	72	0.1	3	0.0	0	0.0	54	0.3	5	0.1	287	0.5	33	0.1	1933	0.2	0	0.0	186	0.5	2580	1.9	
VEROLAVECCHIA	9	0.0	8	0.1	81	0.2	2	0.0	0	0.0	20	0.1	9	0.1	110	0.3	14	0.1	1747	0.2	1	0.0	108	0.3	2106	1.3	
VILLACHIARA	9	0.1	8	0.1	114	0.1	2	0.0	0	0.0	7	0.1	14	0.0	45	0.2	49	0.1	1302	0.1	7	0.1	51	0.2	1608	0.9	
<i>CREMONA</i>	<i>22</i>	<i>0.6</i>	<i>18</i>	<i>0.1</i>	<i>59</i>	<i>0.3</i>	<i>2</i>	<i>0.0</i>	<i>0</i>	<i>0.0</i>	<i>2</i>	<i>0.0</i>	<i>1</i>	<i>0.0</i>	<i>0</i>	<i>0.0</i>	<i>20</i>	<i>0.0</i>	<i>27</i>	<i>0.1</i>	<i>10</i>	<i>0.2</i>	<i>1</i>	<i>0.0</i>	<i>161</i>	<i>1.5</i>	
AZZANELLO	3	0.0	6	0.0	25	0.0	0	0.0	0	0.0	2	0.0	0	0.0	0	0.0	17	0.0	1	0.0	2	0.0	1	0.0	56	0.2	
BORDOLANO	3	0.0	0	0.0	3	0.1	1	0.0	0	0.0	0	0.0	0	0.0	0	0.0	2	0.0	8	0.0	0	0.0	0	0.0	17	0.2	
CASTELVISCONTI	4	0.0	0	0.0	6	0.0	1	0.0	0	0.0	0	0.0	0	0.0	0	0.0	0	0.0	9	0.0	1	0.0	0	0.0	21	0.1	
OSTIANO	2	0.1	0	0.0	0	0.0	0	0.0	0	0.0	0	0.0	0	0.0	0	0.0	0	0.0	8	0.0	0	0.0	0	0.0	10	0.1	
SONCINO	5	0.1	10	0.1	22	0.1	0	0.0	0	0.0	0	0.0	0	0.0	0	0.0	0	0.0	2	0.0	7	0.1	0	0.0	47	0.4	
<i>Totale complessivo</i>	<i>648</i>	<i>2.8</i>	<i>643</i>	<i>3.4</i>	<i>5779</i>	<i>7.9</i>	<i>1016</i>	<i>2.4</i>	<i>137</i>	<i>0.1</i>	<i>2122</i>	<i>9.0</i>	<i>4218</i>	<i>8.5</i>	<i>8961</i>	<i>19.5</i>	<i>1907</i>	<i>7.9</i>	<i>62905</i>	<i>12.5</i>	<i>46</i>	<i>0.7</i>	<i>10657</i>	<i>25.2</i>	<i>99040</i>	<i>100.0</i>	



Tabella 4 – Classificazione agronomica del suolo per comune.

	Altre coltivazioni agrarie		Altri cereali		Aree antropizzate		Barbabetola		Boschi e colture arboree		Coltivazioni florovivaistiche		Coltivazioni orticole		Corpi idrici		Foraggere		Frutticole		Mais		Piante industriali e legumi secchi		Sementi		Tare e incolti		Terreni a riposo		Terreni agricoli non classificabili		Vegetazione naturale		Vite		Totale	
	Area [ha]	Area [%]	Area [ha]	Area [%]	Area [ha]	Area [%]	Area [ha]	Area [%]	Area [ha]	Area [%]	Area [ha]	Area [%]	Area [ha]	Area [%]	Area [ha]	Area [%]	Area [ha]	Area [%]	Area [ha]	Area [%]	Area [ha]	Area [%]	Area [ha]	Area [%]	Area [ha]	Area [%]	Area [ha]	Area [%]	Area [ha]	Area [%]	Area [ha]	Area [%]	Area [ha]	Area [%]	Area [ha]	Area [%]		
BERGAMO	0	0.0	0	0.0	0	0.0	0	0.0	24	0.0	0	0.0	0	0.0	6	0.0	12	0.0	0	0.0	1	0.0	0	0.0	0	0.0	0	0.0	0	0.0	1	0.0	4	0.0	0	0.0	52	0.1
CALCIO	0	0.0	0	0.0	0	0.0	0	0.0	0	0.0	0	0.0	0	0.0	1	0.0	0	0.0	0	0.0	0	0.0	0	0.0	0	0.0	0	0.0	0	0.0	0	0.0	0	0.0	0	0.0	2	0.0
CIVIDATE AL PIANO	0	0.0	0	0.0	0	0.0	0	0.0	0	0.0	0	0.0	0	0.0	1	0.0	0	0.0	0	0.0	0	0.0	0	0.0	0	0.0	0	0.0	0	0.0	0	0.0	0	0.0	0	0.0	2	0.0
PALOSCO	0	0.0	0	0.0	0	0.0	0	0.0	0	0.0	0	0.0	0	0.0	0	0.0	0	0.0	0	0.0	0	0.0	0	0.0	0	0.0	0	0.0	0	0.0	0	0.0	0	0.0	0	0.0	0	0.0
PUMENENGO	0	0.0	0	0.0	0	0.0	0	0.0	18	0.0	0	0.0	0	0.0	2	0.0	0	0.0	0	0.0	0	0.0	0	0.0	0	0.0	0	0.0	0	0.0	1	0.0	1	0.0	0	0.0	24	0.0
TORRE PALLAVICINA	0	0.0	0	0.0	0	0.0	0	0.0	5	0.0	0	0.0	0	0.0	1	0.0	12	0.0	0	0.0	0	0.0	0	0.0	0	0.0	0	0.0	0	0.0	0	0.0	3	0.0	0	0.0	22	0.0
BRESCIA	137	0.1	3179	3.2	20041	20.2	102	0.1	5332	5.4	135	0.1	614	0.6	501	0.5	6697	6.8	225	0.2	46549	47.0	311	0.3	608	0.6	781	0.8	113	0.1	9135	9.2	511	0.5	3760	3.8	98809	99.8
ADRO	1	0.0	81	0.1	319	0.3	0	0.0	271	0.3	5	0.0	0	0.0	2	0.0	54	0.1	4	0.0	115	0.1	0	0.0	9	0.0	14	0.0	3	0.0	123	0.1	12	0.0	414	0.4	1430	1.4
ALFIANELLO	0	0.0	33	0.0	157	0.2	0	0.0	22	0.0	0	0.0	2	0.0	7	0.0	152	0.2	0	0.0	774	0.8	42	0.0	34	0.0	20	0.0	0	0.0	121	0.1	1	0.0	0	0.0	1367	1.4
AZZANO MELLA	1	0.0	27	0.0	124	0.1	0	0.0	8	0.0	0	0.0	38	0.0	9	0.0	57	0.1	0	0.0	603	0.6	4	0.0	0	0.0	3	0.0	0	0.0	176	0.2	0	0.0	0	0.0	1050	1.1
BARBARIGA	0	0.0	34	0.0	118	0.1	0	0.0	5	0.0	9	0.0	53	0.1	0	0.0	88	0.1	0	0.0	717	0.7	1	0.0	24	0.0	12	0.0	1	0.0	76	0.1	0	0.0	0	0.0	1138	1.1
BASSANO BRESCIANO	0	0.0	17	0.0	130	0.1	0	0.0	3	0.0	0	0.0	16	0.0	0	0.0	24	0.0	0	0.0	676	0.7	10	0.0	0	0.0	6	0.0	1	0.0	77	0.1	0	0.0	0	0.0	959	1.0
BERLINGO	0	0.0	14	0.0	108	0.1	0	0.0	0	0.0	0	0.0	0	0.0	4	0.0	21	0.0	1	0.0	258	0.3	0	0.0	6	0.0	7	0.0	0	0.0	39	0.0	0	0.0	0	0.0	460	0.5
BORGO SAN GIACOMO	0	0.0	93	0.1	267	0.3	0	0.0	87	0.1	0	0.0	4	0.0	4	0.0	323	0.3	17	0.0	1853	1.9	12	0.0	6	0.0	35	0.0	0	0.0	208	0.2	4	0.0	0	0.0	2913	2.9
BRANDICO	0	0.0	23	0.0	86	0.1	0	0.0	1	0.0	0	0.0	11	0.0	0	0.0	15	0.0	0	0.0	650	0.7	0	0.0	2	0.0	2	0.0	0	0.0	56	0.1	0	0.0	0	0.0	846	0.9
BRESCIA	10	0.0	78	0.1	3556	3.6	9	0.0	988	1.0	6	0.0	36	0.0	16	0.0	209	0.2	53	0.1	607	0.6	4	0.0	0	0.0	7	0.0	30	0.0	460	0.5	53	0.1	92	0.1	6219	6.3
CAPRIANO DEL COLLE	15	0.0	104	0.1	200	0.2	0	0.0	61	0.1	0	0.0	0	0.0	19	0.0	117	0.1	2	0.0	557	0.6	0	0.0	0	0.0	17	0.0	0	0.0	133	0.1	6	0.0	169	0.2	1400	1.4
CAPRIOLO	4	0.0	27	0.0	336	0.3	0	0.0	132	0.1	0	0.0	3	0.0	23	0.0	81	0.1	0	0.0	69	0.1	0	0.0	1	0.0	7	0.0	5	0.0	150	0.2	46	0.0	172	0.2	1056	1.1
CASTEGNATO	0	0.0	14	0.0	364	0.4	0	0.0	5	0.0	0	0.0	0	0.0	0	0.0	82	0.1	0	0.0	362	0.4	3	0.0	0	0.0	9	0.0	2	0.0	79	0.1	3	0.0	1	0.0	925	0.9
CASTEL MELLA	1	0.0	15	0.0	290	0.3	7	0.0	10	0.0	4	0.0	21	0.0	21	0.0	32	0.0	0	0.0	247	0.2	0	0.0	0	0.0	10	0.0	0	0.0	93	0.1	1	0.0	1	0.0	751	0.8
CASTELCOVATI	0	0.0	24	0.0	173	0.2	0	0.0	0	0.0	0	0.0	1	0.0	0	0.0	29	0.0	1	0.0	334	0.3	1	0.0	0	0.0	2	0.0	0	0.0	53	0.1	0	0.0	0	0.0	618	0.6
CASTREZZATO	0	0.0	50	0.1	273	0.3	0	0.0	1	0.0	0	0.0	2	0.0	0	0.0	46	0.0	0	0.0	806	0.8	1	0.0	0	0.0	10	0.0	0	0.0	177	0.2	2	0.0	1	0.0	1369	1.4
CAZZAGO SAN MARTINO	3	0.0	204	0.2	504	0.5	0	0.0	89	0.1	1	0.0	7	0.0	2	0.0	150	0.2	5	0.0	531	0.5	1	0.0	7	0.0	14	0.0	3	0.0	240	0.2	7	0.0	448	0.5	2222	2.2
CELLATICA	24	0.0	2	0.0	204	0.2	0	0.0	101	0.1	2	0.0	3	0.0	0	0.0	69	0.1	3	0.0	9	0.0	0	0.0	0	0.0	4	0.0	0	0.0	115	0.1	15	0.0	103	0.1	657	0.7
CHIARI	2	0.0	204	0.2	634	0.6	0	0.0	20	0.0	4	0.0	13	0.0	0	0.0	425	0.4	2	0.0	1931	1.9	1	0.0	0	0.0	52	0.1	15	0.0	494	0.5	1	0.0	0	0.0	3800	3.8
CIGOLE	0	0.0	27	0.0	111	0.1	0	0.0	14	0.0	0	0.0	1	0.0	12	0.0	136	0.1	3	0.0	590	0.6	17	0.0	0	0.0	12	0.0	0	0.0	65	0.1	5	0.0	1	0.0	992	1.0
COCCAGLIO	0	0.0	29	0.0	290	0.3	0	0.0	49	0.0	0	0.0	0	0.0	0	0.0	62	0.1	1	0.0	599	0.6	1	0.0	4	0.0	4	0.0	0	0.0	101	0.1	7	0.0	53	0.1	1200	1.2
COLLEBEATO	4	0.0	0	0.0	120	0.1	0	0.0	196	0.2	0	0.0	0	0.0	5	0.0	13	0.0	32	0.0	5	0.0	0	0.0	0	0.0	0	0.0	0	0.0	77	0.1	48	0.0	24	0.0	535	0.5
COLOGNE	2	0.0	174	0.2	295	0.3	12	0.0	79	0.1	2	0.0	19	0.0	0	0.0	87	0.1	0	0.0	473	0.5	8	0.0	10	0.0	4	0.0	0	0.0	83	0.1	34	0.0	107	0.1	1389	1.4
COMEZZANO - CIZZAGO	0	0.0	25	0.0	134	0.1	0	0.0	2	0.0	0	0.0	1	0.0	0	0.0	114	0.1	0	0.0	1147	1.2	2	0.0	38	0.0	2	0.0	0	0.0	98	0.1	0	0.0	0	0.0	1563	1.6
CORTE FRANCA	12	0.0	13	0.0	383	0.4	0	0.0	200	0.2	4	0.0	8	0.0	35	0.0	36	0.0	6	0.0	81	0.1	0	0.0	0	0.0	13	0.0	3	0.0	120	0.1	32	0.0	448	0.5	1400	1.4
CORZANO	0	0.0	54	0.1	89	0.1	6	0.0	10	0.0	8	0.0	29	0.0	0	0.0	34	0.0	0	0.0	914	0.9	0	0.0	0	0.0	7	0.0	0	0.0	73	0.1	0	0.0	0	0.0	1225	1.2
DELLO	0	0.0	55	0.1	255	0.3	0	0.0	30	0.0	2	0.0	31	0.0	17	0.0	177	0.2	1	0.0	1436	1.4	7	0.0	90	0.1	26	0.0	0	0.0	216	0.2	4	0.0	0	0.0	2345	2.4
ERBUSCO	2	0.0	78	0.1	419	0.4	16	0.0	229	0.2	0	0.0	1	0.0	1	0.0	71	0.1	4	0.0	163	0.2	3	0.0	2	0.0	16	0.0	0	0.0	129	0.1	4	0.0	479	0.5	1622	1.6
FLERO	7	0.0	11	0.0	351	0.4	0	0.0	5	0.0	0	0.0	2	0.0	0	0.0	90	0.1	2	0.0	369	0.4	24	0.0	0	0.0	2	0.0	3	0.0	118	0.1	0	0.0	2	0.0	986	1.0
GUSSAGO	17	0.0	47	0.0	550	0.6	0	0.0	746	0.8	0	0.0	6	0.0	0	0.0	220	0.2	20	0.0	284	0.3	1	0.0	8	0.0	16	0.0	0	0.0	278	0.3	45	0.0	258	0.3	2502	2.5
LOGRATO	0	0.0	13	0.0	176	0.2	5	0.0	8	0.0	0	0.0	17	0.0	7	0.0	12	0.0	2	0.0	889	0.9	0	0.0	0	0.0	9	0.0	0	0.0	95	0.1	0	0.0	0	0.0	1233	1.2
LONGHENA	0	0.0	7	0.0	39	0.0	0	0.0	1	0.0	5	0.0	0	0.0	0	0.0	10	0.0	0	0.0	262	0.3	0	0.0	0	0.0	1	0.0	1	0.0	16	0.0	0	0.0	0	0.0	341	0.3
MACLODIO	0	0.0	11	0.0	100	0.1	0	0.0	1	0.0	0	0.0	0	0.0	0	0.0	8	0.0	0	0.0	341	0.3	0	0.0	13	0.0	2	0.0	0	0.0	29	0.0	2	0.0	0	0.0	507	0.5



MAIRANO	0	0.0	42	0.0	132	0.1	7	0.0	3	0.0	0	0.0	85	0.1	0	0.0	34	0.0	0	0.0	755	0.8	0	0.0	0	0.0	3	0.0	1	0.0	96	0.1	0	0.0	0	0.0	1159	1.2
MANERBIO	1	0.0	94	0.1	625	0.6	0	0.0	31	0.0	16	0.0	42	0.0	28	0.0	247	0.2	1	0.0	1380	1.4	12	0.0	1	0.0	16	0.0	2	0.0	275	0.3	0	0.0	0	0.0	2772	2.8
MILZANO	0	0.0	47	0.0	80	0.1	13	0.0	36	0.0	3	0.0	0	0.0	9	0.0	69	0.1	1	0.0	523	0.5	0	0.0	2	0.0	3	0.0	0	0.0	52	0.1	12	0.0	1	0.0	849	0.9
OFFLAGA	0	0.0	53	0.1	226	0.2	0	0.0	15	0.0	21	0.0	25	0.0	18	0.0	148	0.1	0	0.0	1565	1.6	0	0.0	42	0.0	29	0.0	0	0.0	151	0.2	0	0.0	0	0.0	2294	2.3
ORZINUOVI	0	0.0	91	0.1	604	0.6	0	0.0	59	0.1	1	0.0	8	0.0	15	0.0	252	0.3	1	0.0	3232	3.3	2	0.0	0	0.0	44	0.0	0	0.0	445	0.4	8	0.0	0	0.0	4767	4.8
ORZIVECCHI	0	0.0	24	0.0	129	0.1	8	0.0	5	0.0	0	0.0	0	0.0	15	0.0	25	0.0	0	0.0	666	0.7	5	0.0	15	0.0	7	0.0	0	0.0	89	0.1	0	0.0	0	0.0	989	1.0
OSPITALETTO	1	0.0	16	0.0	402	0.4	0	0.0	9	0.0	1	0.0	7	0.0	0	0.0	56	0.1	0	0.0	299	0.3	0	0.0	0	0.0	10	0.0	0	0.0	127	0.1	0	0.0	1	0.0	928	0.9
PADERNO FRANCIACORTA	0	0.0	51	0.1	165	0.2	0	0.0	2	0.0	0	0.0	1	0.0	2	0.0	67	0.1	0	0.0	94	0.1	4	0.0	3	0.0	5	0.0	3	0.0	52	0.1	4	0.0	104	0.1	556	0.6
PALAZZOLO SULL' OGLIO	0	0.0	126	0.1	554	0.6	0	0.0	59	0.1	1	0.0	23	0.0	11	0.0	96	0.1	1	0.0	700	0.7	15	0.0	0	0.0	2	0.0	0	0.0	219	0.2	5	0.0	5	0.0	1818	1.8
PARATICO	1	0.0	7	0.0	198	0.2	0	0.0	215	0.2	0	0.0	0	0.0	69	0.1	28	0.0	2	0.0	8	0.0	0	0.0	0	0.0	7	0.0	0	0.0	49	0.0	9	0.0	24	0.0	616	0.6
PASSIRANO	12	0.0	72	0.1	314	0.3	0	0.0	83	0.1	1	0.0	1	0.0	1	0.0	97	0.1	2	0.0	199	0.2	0	0.0	0	0.0	13	0.0	2	0.0	161	0.2	3	0.0	392	0.4	1351	1.4
POMPIANO	0	0.0	33	0.0	173	0.2	3	0.0	5	0.0	0	0.0	6	0.0	12	0.0	60	0.1	0	0.0	1047	1.1	4	0.0	0	0.0	31	0.0	1	0.0	144	0.1	0	0.0	0	0.0	1519	1.5
PONTEVICO	0	0.0	94	0.1	344	0.3	6	0.0	71	0.1	0	0.0	1	0.0	18	0.0	278	0.3	12	0.0	1738	1.8	28	0.0	57	0.1	23	0.0	0	0.0	253	0.3	0	0.0	0	0.0	2924	3.0
PONTOGLIO	0	0.0	49	0.0	192	0.2	0	0.0	55	0.1	0	0.0	13	0.0	14	0.0	57	0.1	0	0.0	527	0.5	0	0.0	0	0.0	8	0.0	2	0.0	102	0.1	0	0.0	0	0.0	1020	1.0
PROVAGLIO D' ISEO	11	0.0	32	0.0	265	0.3	0	0.0	526	0.5	1	0.0	0	0.0	9	0.0	111	0.1	4	0.0	75	0.1	0	0.0	0	0.0	20	0.0	1	0.0	121	0.1	118	0.1	310	0.3	1618	1.6
QUINZANO D' OGLIO	1	0.0	77	0.1	274	0.3	0	0.0	74	0.1	5	0.0	0	0.0	8	0.0	192	0.2	2	0.0	1315	1.3	0	0.0	19	0.0	17	0.0	0	0.0	151	0.2	1	0.0	1	0.0	2136	2.2
ROCCAFRANCA	0	0.0	92	0.1	212	0.2	0	0.0	36	0.0	0	0.0	3	0.0	3	0.0	138	0.1	1	0.0	1253	1.3	0	0.0	8	0.0	4	0.0	1	0.0	157	0.2	1	0.0	0	0.0	1909	1.9
RODENGO - SAIANO	3	0.0	42	0.0	390	0.4	0	0.0	230	0.2	14	0.0	1	0.0	0	0.0	145	0.1	12	0.0	177	0.2	0	0.0	16	0.0	3	0.0	2	0.0	142	0.1	5	0.0	94	0.1	1284	1.3
RONCADELLE	0	0.0	42	0.0	376	0.4	0	0.0	21	0.0	0	0.0	2	0.0	10	0.0	128	0.1	0	0.0	233	0.2	0	0.0	35	0.0	1	0.0	0	0.0	73	0.1	2	0.0	0	0.0	922	0.9
ROVATO	1	0.0	76	0.1	656	0.7	0	0.0	22	0.0	1	0.0	13	0.0	8	0.0	123	0.1	2	0.0	1250	1.3	20	0.0	8	0.0	55	0.1	0	0.0	327	0.3	2	0.0	50	0.1	2614	2.6
RUDIANO	0	0.0	23	0.0	177	0.2	0	0.0	23	0.0	0	0.0	3	0.0	5	0.0	130	0.1	0	0.0	461	0.5	3	0.0	39	0.0	3	0.0	0	0.0	98	0.1	0	0.0	0	0.0	966	1.0
SAN GERVASIO BRESCIANO	0	0.0	46	0.0	178	0.2	0	0.0	48	0.0	1	0.0	2	0.0	14	0.0	28	0.0	1	0.0	601	0.6	11	0.0	0	0.0	3	0.0	1	0.0	116	0.1	0	0.0	0	0.0	1051	1.1
SAN PAOLO	0	0.0	26	0.0	231	0.2	0	0.0	25	0.0	0	0.0	1	0.0	1	0.0	157	0.2	3	0.0	1228	1.2	3	0.0	41	0.0	8	0.0	0	0.0	146	0.1	0	0.0	1	0.0	1871	1.9
SENIGA	0	0.0	27	0.0	93	0.1	0	0.0	26	0.0	0	0.0	23	0.0	22	0.0	229	0.2	1	0.0	782	0.8	1	0.0	5	0.0	15	0.0	4	0.0	128	0.1	0	0.0	0	0.0	1358	1.4
TORBOLE CASAGLIA	0	0.0	26	0.0	272	0.3	10	0.0	14	0.0	4	0.0	0	0.0	0	0.0	87	0.1	0	0.0	809	0.8	0	0.0	2	0.0	7	0.0	3	0.0	104	0.1	0	0.0	0	0.0	1339	1.4
TRAVAGLIATO	0	0.0	21	0.0	532	0.5	0	0.0	11	0.0	2	0.0	5	0.0	6	0.0	60	0.1	1	0.0	838	0.8	1	0.0	13	0.0	33	0.0	11	0.0	247	0.2	1	0.0	0	0.0	1781	1.8
TRENZANO	0	0.0	15	0.0	222	0.2	0	0.0	6	0.0	9	0.0	2	0.0	1	0.0	99	0.1	7	0.0	1464	1.5	3	0.0	18	0.0	8	0.0	0	0.0	151	0.2	2	0.0	0	0.0	2006	2.0
URAGO D' OGLIO	0	0.0	41	0.0	117	0.1	0	0.0	28	0.0	0	0.0	2	0.0	5	0.0	66	0.1	1	0.0	633	0.6	3	0.0	3	0.0	19	0.0	2	0.0	133	0.1	0	0.0	0	0.0	1052	1.1
VEROLANUOVA	1	0.0	79	0.1	467	0.5	0	0.0	52	0.1	0	0.0	6	0.0	0	0.0	171	0.2	3	0.0	1530	1.5	50	0.1	9	0.0	19	0.0	1	0.0	187	0.2	2	0.0	3	0.0	2580	2.6
VEROLAVECCHIA	0	0.0	73	0.1	204	0.2	0	0.0	70	0.1	0	0.0	12	0.0	3	0.0	144	0.1	0	0.0	1406	1.4	0	0.0	19	0.0	9	0.0	0	0.0	165	0.2	0	0.0	0	0.0	2106	2.1
VILLACHIARA	0	0.0	54	0.1	79	0.1	0	0.0	95	0.1	0	0.0	1	0.0	6	0.0	134	0.1	5	0.0	1105	1.1	1	0.0	0	0.0	12	0.0	6	0.0	104	0.1	3	0.0	0	0.0	1609	1.6
CREMONA	0	0.0	1	0.0	6	0.0	0	0.0	56	0.1	0	0.0	0	0.0	31	0.0	20	0.0	0	0.0	14	0.0	0	0.0	0	0.0	3	0.0	0	0.0	28	0.0	3	0.0	0	0.0	179	0.2
AZZANELLO	0	0.0	0	0.0	3	0.0	0	0.0	21	0.0	0	0.0	0	0.0	5	0.0	10	0.0	0	0.0	0	0.0	0	0.0	0	0.0	2	0.0	0	0.0	13	0.0	0	0.0	0	0.0	58	0.1
BORDOLANO	0	0.0	0	0.0	2	0.0	0	0.0	2	0.0	0	0.0	0	0.0	3	0.0	5	0.0	0	0.0	1	0.0	0	0.0	0	0.0	0	0.0	0	0.0	4	0.0	0	0.0	0	0.0	19	0.0
CASTELVISCONTI	0	0.0	0	0.0	1	0.0	0	0.0	4	0.0	0	0.0	0	0.0	4	0.0	0	0.0	0	0.0	4	0.0	0	0.0	0	0.0	0	0.0	0	0.0	8	0.0	0	0.0	0	0.0	22	0.0
OSTIANO	0	0.0	0	0.0	0	0.0	0	0.0	0	0.0	0	0.0	0	0.0	1	0.0	5	0.0	0	0.0	4	0.0	0	0.0	0	0.0	0	0.0	0	0.0	1	0.0	0	0.0	0	0.0	11	0.0
SONCINO	0	0.0	1	0.0	0	0.0	0	0.0	26	0.0	0	0.0	0	0.0	2	0.0	0	0.0	0	0.0	1	0.0	0	0.0	0	0.0	0	0.0	0	0.0	1	0.0	2	0.0	0	0.0	46	0.0
Totale complessivo	137	0.1	3180	3.2	20047	20.2	102	0.1	5412	5.5	135	0.1	614	0.6	538	0.5	6729	6.8	225	0.2	46564	47.0	311	0.3	608	0.6	784	0.8	113	0.1	9165	9.3	517	0.5	3760	3.8	99040	100.0



1.2.3 Elenco delle fonti idriche

Tabella 5 - Elenco derivazioni superficiali e da fontanile nel comprensorio (fonti: Catasto UtENZE Idriche, ISIL, SIGRIA).

Cod Der	Fonte	Ricettore	Comune	Prov	Concessionario	Tipo fonte	Gravità - Sollevamento	Q med [l/s]	Q max [l/s]	Q med tot [l/s]	Monitoraggio
D00963	CAVA CAMPAGNA		MANERBIO	BS	SOGGETTO PRIVATO	BACINO ARTIFICIALE		30	0	0	ND
D00856	CAVA DI ORZINUOVI		ORZINUOVI	BS	CONSORZIO DEL VASO GAMBALONE DI VILLACHIARA	BACINO ARTIFICIALE		70	0	100	ND
D00850	CAVA DI ORZIVECCHI		ORZIVECCHI	BS	CONSORZIO DI MIGLIORAMENTO FONDIARIO DELLA ROGGIA SAVERONA	BACINO ARTIFICIALE		80	0	130	ND
D00853	CAVA DI POMPIANO		POMPIANO	BS	CONSORZIO IRRIGUO VASO FIUME DI COSSIRANO	BACINO ARTIFICIALE		15	0	0	ND
D00969	LAGO FORTUNALE		OFFLAGA	BS	SOGGETTO PRIVATO	BACINO ARTIFICIALE		90	0	0	ND
D00840	CANALE FOSSO NUOVO OVEST		ROCCA FRANCA	BS	SOGGETTO PRIVATO	COLATORE		44	0	0	ND
D00960	COLATORE RAVENOLA		VEROLANUOVA	BS	CONSORZIO IRRIGUO VASO FIUME DI CADIGNANO	COLATORE		100	0	0	ND
D00581	ROGGIA FIUME	ROGGIA BRASSAGA	DELLO	BS	CONSORZIO IRRIGUO VASO BRASSAGA	COLATORE		200	0	0	ND
D01029	VASI SERIOLA E SCAVEZZA		PONTEVICO	BS	SOGGETTO PRIVATO	COLATORE		150	0	0	ND
D00976	VASO GAZZADIGA		MANERBIO	BS	CONSORZIO IRRIGUO DELLA ROGGIA GAZZADIGA	COLATORE		55	0	0	ND
D00961	VASO LUSIGNOLO		VEROLANUOVA	BS	CONSORZIO IRRIGUO VASO LUSIGNOLO	COLATORE		1	0	0	ND
D00962	VASO LUSIGNOLO		MANERBIO	BS	CONSORZIO IRRIGUO VASO LUSIGNOLO	COLATORE		100	0	0	ND
D01041	VASO LUSIGNOLO		ALFIANELLO	BS	SOGGETTO PRIVATO	COLATORE		55	0	125	ND
D01042	VASO LUSIGNOLO		SAN GERVASIO BRESCIANO	BS	SOGGETTO PRIVATO	COLATORE		40	0	0	ND
D01043	VASO LUSIGNOLO		MILZANO	BS	SOGGETTO PRIVATO	COLATORE		70	0	125	ND
D01044	VASO LUSIGNOLO		SAN GERVASIO BRESCIANO	BS	SOGGETTO PRIVATO	COLATORE		60	0	0	ND
D01045	VASO LUSIGNOLO		ALFIANELLO	BS	SOGGETTO PRIVATO	COLATORE		70	0	125	ND
D01046	VASO LUSIGNOLO		ALFIANELLO	BS	SOGGETTO PRIVATO	COLATORE		150	0	0	ND
D01047	VASO LUSIGNOLO		ALFIANELLO	BS	SOGGETTO PRIVATO	COLATORE		55	0	125	ND
D01048	VASO LUSIGNOLO		MILZANO	BS	CONSORZIO IRRIGUO VASO GAMBARINA	COLATORE		300	0	0	ND
D01232	DEPURATORE DI CHIARI	CANALE ADDUTTORE TRAVAGLIATA-TRENZANA	CHIARI	BS	CONSORZIO DI BONIFICA OGLIO MELLA	DEPURATORE	GRAVITA	0	0	0	ND
D00353	FIUME MELLA	FIUME CELATO	VILLA CARCINA	BS	CONSORZIO GENERALE FEDERATIVO UTENZE MELLA	FIUME/TORRENTE	GRAVITA	0	0	6000	NO
D00360	FIUME MELLA	MARTINONI E UTENZE	CIGOLE	BS	CONSORZIO VASO MARTINONI E UTENZE CONSOCIATE	FIUME/TORRENTE	SOLLEVAMENTO	1400	0	0	ND
D00357	FIUME MELLA	ROGGIA BASSANA	OFFLAGA	BS	CONSORZIO IRRIGUO ROGGIA BASSANA	FIUME/TORRENTE	GRAVITA	500	0	0	ND
D00386	FIUME MELLA	ROGGIA BASSANA	OFFLAGA	BS	CONSORZIO IRRIGUO ROGGIA BASSANA	FIUME/TORRENTE	GRAVITA	5	0	0	ND
D00358	FIUME MELLA	ROGGIA CALCAGNA	DELLO	BS	CONSORZIO IRRIGUO VASO CALCAGNA GENERALE	FIUME/TORRENTE	GRAVITA	800	0	0	ND
D00383	FIUME MELLA	ROGGIA CAPRIANA	CAPRIANO DEL COLLE	BS	CONSORZIO DI BONIFICA ROGGIA CAPRIANA	FIUME/TORRENTE	GRAVITA	600	0	0	NO
D00355	FIUME MELLA	ROGGIA COBIADA	COLLEBEATO	BS	CONSORZIO GENERALE FEDERATIVO UTENZE MELLA	FIUME/TORRENTE	GRAVITA	0	0	6000	NO
D00382	FIUME MELLA	ROGGIA GAMBARESCA	DELLO	BS	CONSORZIO DI MIGLIORAMENTO FONDIARIO GAMBARESCA CONTA E CALINA	FIUME/TORRENTE	GRAVITA	2000	0	0	ND
D00384	FIUME MELLA	ROGGIA LUZZAGA	DELLO	BS	CONSORZIO DI MIGLIORAMENTO FONDIARIO ROGGIA LUZZAGA	FIUME/TORRENTE	GRAVITA	300	0	430	ND
D00385	FIUME MELLA	ROGGIA LUZZAGA	MANERBIO	BS	CONSORZIO DI MIGLIORAMENTO FONDIARIO ROGGIA LUZZAGA	FIUME/TORRENTE	GRAVITA	130	0	430	ND
D00356	FIUME MELLA	ROGGIA MASSAROLA	COLLEBEATO	BS	CONSORZIO GENERALE FEDERATIVO UTENZE MELLA	FIUME/TORRENTE	GRAVITA	0	0	6000	NO
D00359	FIUME MELLA	ROGGIA MOVICA	CAPRIANO DEL COLLE	BS	CONSORZIO ROGGIA MOVICA	FIUME/TORRENTE	GRAVITA	750	0	0	ND
D00363	FIUME MELLA	SOLLEVAMENTO S.GIOVANNA	CIGOLE	BS	COMPARTITA ACQUE DI PAVONE MELLA, CONSORZIO ROGGIA SANTA GIOVANNA	FIUME/TORRENTE	SOLLEVAMENTO	1200	0	0	ND
D00391	FIUME MELLA	VASO CANALOTTO RUZZA E BOTTA	MANERBIO	BS	CONSORZIO SOLLEVAMENTO CANALOTTO	FIUME/TORRENTE	SOLLEVAMENTO	170	0	0	ND
D00393	FIUME MELLA	VASO CIGOLA	MANERBIO	BS	CONSORZIO IRRIGUO VASO CIGOLA	FIUME/TORRENTE	SOLLEVAMENTO	210	0	0	ND
D00387	FIUME MELLA		OFFLAGA	BS	SOGGETTO PRIVATO	FIUME/TORRENTE		36	0	0	ND
D00388	FIUME MELLA		OFFLAGA	BS	SOGGETTO PRIVATO	FIUME/TORRENTE		34	0	0	ND
D00389	FIUME MELLA		OFFLAGA	BS	SOGGETTO PRIVATO	FIUME/TORRENTE		60	0	0	ND
D00390	FIUME MELLA		MANERBIO	BS	SOGGETTO PRIVATO	FIUME/TORRENTE		100	0	0	ND
D00392	FIUME MELLA		MANERBIO	BS	SOGGETTO PRIVATO	FIUME/TORRENTE		30	0	0	ND
D00396	FIUME MELLA		SENIGA	BS	SOGGETTO PRIVATO	FIUME/TORRENTE		25	0	0	ND
D00352	FIUME MELLA		VILLA CARCINA	BS	CONSORZIO GENERALE FEDERATIVO UTENZE MELLA	FIUME/TORRENTE	GRAVITA	0	0	6000	NO



Cod Der	Fonte	Ricettore	Comune	Prov	Concessionario	Tipo fonte	Gravità - Sollevamento	Q med [l/s]	Q max [l/s]	Q med tot [l/s]	Monitoraggio
D00354	FIUME MELLA		CONCESIO	BS	CONSORZIO GENERALE FEDERATIVO UTENZE MELLA	FIUME/TORRENTE	GRAVITA	0	0	6000	NO
D00159	FIUME OGLIO	CANALE ADDUTTORE TRAVAGLIATA-TRENZANA	PALAZZOLO SULL'OGLIO	BS	CONSORZIO DI BONIFICA OGLIO MELLA/CONSORZIO DELL'OGLIO	FIUME/TORRENTE	GRAVITA	6708	8675	0	SI
D00344	FIUME OGLIO	CONTA	ROCCAFRANCA	BS	CONSORZIO DELLA ROGGIA CONTA DI BARCO	FIUME/TORRENTE	GRAVITA	750	0	0	ND
D00150	FIUME OGLIO	F.C. VETRA	CAPRIOLO	BS	CONSORZIO DELL'OGLIO/CONSORZIO DI BONIFICA OGLIO MELLA	FIUME/TORRENTE	SOLLEVAMENTO	1300	2000	0	SI
D00160	FIUME OGLIO	ROGGIA BAJONA	PONTOGLIO	BS	CONSORZIO SERIOLA BAIONA	FIUME/TORRENTE	GRAVITA	2439	0	0	SI
D00456	FIUME OGLIO	ROGGIA CAROSA	ROCCAFRANCA	BS	CONSORZIO IRRIGUO ROGGIA CAROSA	FIUME/TORRENTE		200	0	0	ND
D00162	FIUME OGLIO	ROGGIA CASTELLANA E BAIONCELLO	PONTOGLIO	BS	CONSORZIO IRRIGUO ROGGIA CASTELLANA/CONSORZIO DI BONIFICA OGLIO MELLA/CONSORZIO DELL'OGLIO	FIUME/TORRENTE	GRAVITA	4564	6037	0	SI
D00158	FIUME OGLIO	ROGGIA CASTRINA	PALAZZOLO SULL'OGLIO	BS	CONSORZIO DI BONIFICA OGLIO MELLA/CONSORZIO DELL'OGLIO	FIUME/TORRENTE	GRAVITA	4488	6210	0	SI
D00155	FIUME OGLIO	ROGGIA FUSIA ADDUTTORE	PARATICO	BS	CONSORZIO DI BONIFICA OGLIO MELLA/CONSORZIO DELL'OGLIO/CONSORZIO IRRIGUO VASO GENERALE ROGGIA FUSIA	FIUME/TORRENTE	GRAVITA	8126	8471	0	SI
D00455	FIUME OGLIO	ROGGIA MOLINA	URAGO D'OGLIO	BS	CONSORZIO GENERALE DELLA ROGGIA MOLINA	FIUME/TORRENTE		145	0	0	ND
D00151	FIUME OGLIO	ROGGIA MOLINA	URAGO D'OGLIO	BS	CONSORZIO GENERALE DELLA ROGGIA MOLINA	FIUME/TORRENTE	GRAVITA	538	0	0	SI
D00161	FIUME OGLIO	ROGGIA VESCOVADA	PONTOGLIO	BS	CONSORZI ROGGIA RUDIANA E ROGGIA VESCOVADA	FIUME/TORRENTE	GRAVITA	2388	0	0	SI
D00157	FIUME OGLIO	ROGGIA VETRA ADDUTTORE	PALAZZOLO SULL'OGLIO	BS	CONSORZIO IRRIGUO SERIOLA VECCHIA DI CHIARI/CONSORZIO DELL'OGLIO/CONSORZIO DI BONIFICA OGLIO MELLA	FIUME/TORRENTE	GRAVITA	8900	11526	0	SI
D00435	FIUME OGLIO	SOLLEVAMENTO DA OGLIO - GAMBARINA DI SENIGA	SENIGA	BS	CONSORZIO IRRIGUO ROGGIA GAMBARINA	FIUME/TORRENTE	SOLLEVAMENTO	800	0	0	ND
D00457	FIUME OGLIO		ORZINUOVI	BS	SOGGETTO PRIVATO	FIUME/TORRENTE		40	0	0	ND
D00459	FIUME OGLIO		QUINZANO D'OGLIO	BS	SOGGETTO PRIVATO	FIUME/TORRENTE		50	0	0	ND
D00460	FIUME OGLIO		VEROLAVECCHIA	BS	SOGGETTO PRIVATO	FIUME/TORRENTE		50	0	0	ND
D00461	FIUME OGLIO		VEROLAVECCHIA	BS	SOGGETTO PRIVATO	FIUME/TORRENTE		40	0	0	ND
D00462	FIUME OGLIO		VEROLAVECCHIA	BS	SOGGETTO PRIVATO	FIUME/TORRENTE		70	0	0	ND
D00463	FIUME OGLIO		VEROLAVECCHIA	BS	CONSORZIO IRRIGUO VASO ARRIVABENE	FIUME/TORRENTE		300	0	0	ND
D00464	FIUME OGLIO		VEROLAVECCHIA	BS	SOGGETTO PRIVATO	FIUME/TORRENTE		55	0	0	ND
D00465	FIUME OGLIO		PONTEVICO	BS	SOGGETTO PRIVATO	FIUME/TORRENTE		20	0	0	ND
D00466	FIUME OGLIO		PONTEVICO	BS	SOGGETTO PRIVATO	FIUME/TORRENTE		6	39	0	ND
D00467	FIUME OGLIO		PONTEVICO	BS	SOGGETTO PRIVATO	FIUME/TORRENTE		100	0	0	ND
D00468	FIUME OGLIO		ALFIANELLO	BS	SOGGETTO PRIVATO	FIUME/TORRENTE		2	0	0	ND
D00469	FIUME OGLIO		SENIGA	BS	SOGGETTO PRIVATO	FIUME/TORRENTE		1	30	0	ND
D00470	FIUME OGLIO		SENIGA	BS	SOGGETTO PRIVATO	FIUME/TORRENTE		3	30	0	ND
D00578	FIUME OGLIO		QUINZANO D'OGLIO	BS	SOGGETTO PRIVATO	FIUME/TORRENTE		45	0	0	ND
D00834	FIUME OGLIO (TRAMITE ROGGIA FUSIA)		CAPRIOLO	BS	CONSORZIO IRRIGUO BOSCO E RIVA	FIUME/TORRENTE		80	0	0	ND
D00433	FIUME STRONE	QUADRETTO TORCHIERA	PONTEVICO	BS	CONSORZIO IRRIGUO QUADRETTO TORCHIERA	FIUME/TORRENTE		300	0	0	ND
D00350	FIUME STRONE	VASI SERIOLA E SCAVEZZA	PONTEVICO	BS	CONSORZIO SERIOLA SCAVEZZA	FIUME/TORRENTE		1200	0	0	ND
D00434	FIUME STRONE	VASO CAMPAZZO	PONTEVICO	BS	CONSORZIO IRRIGUO VASO CAMPAZZO	FIUME/TORRENTE		200	0	0	ND
D00472	FIUME STRONE		VEROLAVECCHIA	BS	CONSORZIO DI IRRIGAZIONE COMPARTITA SERIOLA CESARESCA	FIUME/TORRENTE		35	150	0	ND
D00473	FIUME STRONE		VEROLANUOVA	BS	SOLLEVAMENTO CASANA	FIUME/TORRENTE		75	0	0	ND
D00474	FIUME STRONE		PONTEVICO	BS	SOGGETTO PRIVATO	FIUME/TORRENTE		150	0	0	ND
D00475	FIUME STRONE		PONTEVICO	BS	SOGGETTO PRIVATO	FIUME/TORRENTE		150	0	0	ND
D00476	FIUME STRONE		PONTEVICO	BS	SOGGETTO PRIVATO	FIUME/TORRENTE		4	0	0	ND
D01001	FIUME STRONE		PONTEVICO	BS	CONSORZIO SERIOLA SCAVEZZA	FIUME/TORRENTE		800	0	0	ND
D00580	TORRENTE GARZA	VASO FOSSETTA CANALONE	BRESCIA	BS	UNIVERSITA' DEI VASI FOSSETTA E CANALONE	FIUME/TORRENTE		280	0	0	ND
D00579	TORRENTE GARZA	VASO GARZETTA DELLE FORNACI	BRESCIA	BS	COMPARTITA DEL VASO GARZETTA DELLE FORNACI	FIUME/TORRENTE		120	0	0	ND
D00507	TORRENTE MANDOLOSSA	VASO GANDOVERE	AZZANO MELLA	BS	CONSORZIO DI MIGLIORAMENTO FONDIARIO VASO GANDOVERE	FIUME/TORRENTE		600	0	0	ND
D00477	TORRENTE MANDOLOSSA		RONCADELLE	BS	SOGGETTO PRIVATO	FIUME/TORRENTE		20	0	0	ND
D00478	TORRENTE MANDOLOSSA		RONCADELLE	BS	SOGGETTO PRIVATO	FIUME/TORRENTE		20	0	0	ND
D00844	FONTANILE	CANALE FOSSO SANDRO	COMEZZANO-CIZZAGO	BS	CONSORZIO FOSSO SANDRO	FONTANILE		200	0	0	ND
D00583	FONTANILE	FOSSO NUOVO EST	ROCCAFRANCA	BS	CONSORZIO IRRIGUO FOSSO NUOVO	FONTANILE		70	0	0	ND
D00843	FONTANILE		ROCCAFRANCA	BS	CONSORZIO IRRIGUO VASO MARCHETTO	FONTANILE		120	0	0	ND
D00514	FONTANILE ARIAZZOLO	POZZO NAVATE	LOGRATO	BS	CONSORZIO DI BONIFICA OGLIO MELLA	FONTANILE	GRAVITA	60	0	0	NO
D01243	FONTANILE BARBARESCA	ROGGIA BARBARESCA + P.22	TRENZANO	BS	CONSORZIO VASO CAMPAGNA ED UNITI	FONTANILE	GRAVITA	0	0	0	ND
D00513	FONTANILE BELLETTINA	BELLETTINA	LOGRATO	BS	CONSORZIO DI BONIFICA OGLIO MELLA	FONTANILE	GRAVITA	30	0	0	NO



Cod Der	Fonte	Ricettore	Comune	Prov	Concessionario	Tipo fonte	Gravità - Sollevamento	Q med [l/s]	Q max [l/s]	Q med tot [l/s]	Monitoraggio
	ARIAZZOLO										
D01246	FONTANILE CALINA BASSA	GATTINARDO	LOGRATO	BS	CONSORZIO DI BONIFICA VASO GATTINARDO	FONTANILE	GRAVITA	200	0	0	ND
D00431	FONTANILE CALINA BASSA	VASO CALINA	LOGRATO	BS	CONS. MIGLIORAMENTO FOND. GAMBARESCA CONTA CALINA	FONTANILE		0	0	0	ND
D00432	FONTANILE CALINA BASSA	VASO CALINA	LOGRATO	BS	CONS. MIGLIORAMENTO FOND. GAMBARESCA CONTA CALINA	FONTANILE		0	0	0	ND
D00848	FONTANILE CESARESCA	VASO FIUME DI ORZINUOVI	ROCCAFRANCA	BS	CONSORZIO IRRIGUO VASO FIUME	FONTANILE		300	0	0	ND
D01240	FONTANILE COMEZZANA	COMEZZANA	COMEZZANO - CIZZAGO	BS	CONSORZIO IRRIGUO ROGGIA CESARESCA	FONTANILE	GRAVITA	0	0	0	ND
D00425	FONTANILE FENILAZZO	ROGGIA CONTINA	TRENZANO	BS	CONSORZIO IRRIGUO VASO CONTINA	FONTANILE		200	0	0	ND
D01247	FONTANILE FIUME DI TRENZANO	FIUME DI TRENZANO	TRENZANO	BS	CONSORZIO DI BONIFICA OGLIO MELLA	FONTANILE	GRAVITA	180	0	0	ND
D01241	FONTANILE FONTANONE (VASO FONTANONE)	ROGGIA MARTINENGA BATTISTA	TRENZANO	BS	CONSORZIO IRRIGUO VASO FONTANONE	FONTANILE	GRAVITA	100	0	0	ND
D01248	FONTANILE FRANA	VASO FRANA	FLERO	BS	CONSORZIO IRRIGUO VASO FRANA	FONTANILE	GRAVITA	0	0	0	ND
D00859	FONTANILE FRATTA	FRATTA	BORGO SAN GIACOMO	BS	SOGGETTO PRIVATO	FONTANILE		150	0	0	ND
D00934	FONTANILE FRATTA	FRATTA	BORGO SAN GIACOMO	BS	CONSORZIO IRRIGUO RIO FRATTA E CAVA	FONTANILE		0	0	160	ND
D00935	FONTANILE FRATTA	FRATTA	BORGO SAN GIACOMO	BS	CONSORZIO IRRIGUO RIO FRATTA E CAVA	FONTANILE		0	0	160	ND
D00936	FONTANILE FRATTA	FRATTA	BORGO SAN GIACOMO	BS	CONSORZIO IRRIGUO RIO FRATTA E CAVA	FONTANILE		0	0	160	ND
D00582	FONTANILE GABBIANA	GABIANA	ORZINUOVI	BS	CONSORZIO IRRIGUO VASO GABBIANA	FONTANILE		180	0	0	ND
D01242	FONTANILE POLETTA	POLA	TORBOLE CASAGLIA	BS	??CONSORZIO DI BONIFICA OGLIO MELLA	FONTANILE	GRAVITA	0	0	0	ND
D00421	FONTANILE RICUPERONE	VASO RICUPERONE	COMEZZANO - CIZZAGO	BS	CONSORZIO IRRIGUO VASO RICUPERONE	FONTANILE		100	0	0	ND
D01244	FONTANILE ROGGIA ISORELLA	ROGGIA ISORELLA	CORZANO	BS		FONTANILE	GRAVITA	0	0	0	ND
D00428	FONTANILE ROGGIA PROVAGLIA	ROGGIA PROVAGLIA	CORZANO	BS	CONSORZIO IRRIGUO M F VASO PROVAGLIA E CASTELLAR	FONTANILE		300	0	0	ND
D00849	FONTANILE SAVERANA O FENIL NUOVO	ROGGIA SAVERONA	ORZINUOVI	BS	CONSORZIO DI MIGLIORAMENTO FONDARIO DELLA ROGGIA SAVERONA	FONTANILE		50	0	130	ND
D00427	FONTANILE SENZA NOME	ROGGIA BIANCA	COMEZZANO - CIZZAGO	BS	CONSORZIO IRRIGUO VASO BIANCA	FONTANILE		100	0	0	ND
D00429	FONTANILE SENZA NOME	ROGGIA CONTA GRIFFA	TRENZANO	BS	CONSORZIO IRRIGUO VASO CONTA GRIFFA	FONTANILE		300	0	0	ND
D00236	FONTANILE SENZA NOME	VASO VECCHIO	ORZINUOVI	BS	CONSORZIO IRRIGUO VASO VECCHIO	FONTANILE		700	0	0	ND
D00847	FONTANILE SENZA NOME		COMEZZANO-CIZZAGO	BS	CONSORZIO IRRIGUO CARPENI E CARPENETTA	FONTANILE		140	0	0	ND
D01245	FONTANILE STORNELLO	ROGGIA STORNELLO	CORZANO	BS	CONSORZIO IRRIGUO VASO STORNELLO	FONTANILE	GRAVITA	0	0	0	ND
D00422	FONTANILE VASO AVEROLDA	VASO AVEROLDA	TRENZANO	BS	CONSORZIO VASO AVEROLDA	FONTANILE		0	0	400	ND
D00423	FONTANILE VASO AVEROLDA	VASO AVEROLDA	TRENZANO	BS	CONSORZIO VASO AVEROLDA	FONTANILE		0	0	400	ND
D00424	FONTANILE VASO AVEROLDA	VASO AVEROLDA	TRENZANO	BS	CONSORZIO VASO AVEROLDA	FONTANILE		0	0	400	ND
D01239	FONTANILE VASO FIUME DI COSSIRANO	CASTELLARO	TRENZANO	BS	CONSORZIO VASO FIUME DI COSSIRANO	FONTANILE	GRAVITA	0	0	0	ND
D00252	FONTANILI VARI	ADACQUADORA	AZZANO MELLA	BS	CONSORZIO DEL VASO QUINZANELLA	FONTANILE		0	0	1250	ND
D00253	FONTANILI VARI	QUINZANELLA	TORBOLE CASAGLIA	BS	CONSORZIO DEL VASO QUINZANELLA	FONTANILE		0	0	1250	ND
D00250	FONTANILI VARI		TORBOLE CASAGLIA	BS	CONSORZIO DEL VASO QUINZANELLA	FONTANILE		0	0	1250	ND
D00251	FONTANILI VARI		TORBOLE CASAGLIA	BS	CONSORZIO DEL VASO QUINZANELLA	FONTANILE		0	0	1250	ND
D00851	VASO FIUME DI ORZIVECCHI		COMEZZANO-CIZZAGO	BS	CONSORZIO DI MIGLIORAMENTO FONDARIO DEL VASO FIUME DI ORZIVECCHI	FONTANILE		50	0	0	ND
D00855	VASO GAMBALONE		ORZINUOVI	BS	CONSORZIO DEL VASO GAMBALONE DI VILLACHIARA	FONTANILE		30	0	100	ND
D00937	VASO GAMBALONE		QUINZANO D'OGLIO	BS	CONSORZIO IRRIGUO VASO GAMBALONE	FONTANILE		145	0	0	ND
D00938	VASO SAVARONA		QUINZANO D'OGLIO	BS	SOGGETTO PRIVATO	FONTANILE		50	0	0	ND
D00861	VASO SAVERONA		QUINZANO D'OGLIO	BS	SOGGETTO PRIVATO	FONTANILE		15	0	0	ND
D00939	VASO SAVERONA		QUINZANO D'OGLIO	BS	CONSORZIO IRRIGUO ROGGIA VINCELLATA	FONTANILE		300	0	0	ND
D00860	VASO SAVERONA NUOVA		BORGO SAN GIACOMO	BS	SOGGETTO PRIVATO	FONTANILE		120	0	0	ND
D01141	ROGGIA SERIOLINA		CAPRIOLO	BS	SOGGETTO PRIVATO	RIP		2	56	0	ND



Cod Der	Fonte	Ricettore	Comune	Prov	Concessionario	Tipo fonte	Gravità - Sollevamento	Q med [l/s]	Q max [l/s]	Q med tot [l/s]	Monitoraggio
D00841	CANALE FOLONARI		ORZINUOVI	BS	CONSORZIO IRRIGUO VASO VECCHIO			6	0	0	ND
D00495	FONTANILI VARI	COMUNA	RUDIANO	BS	CONSORZIO IRRIGUO ROGGIA COMUNA			1500	0	0	ND
D00857	FOSSO FIUMAZZO		ORZIVECCHI	BS	CONSORZIO IRRIGUO VASO FIUME DI CONIOLO			40	0	0	ND
D00858	ROGGIA ACQUE BASSE		VILLACHIARA	BS	SOGGETTO PRIVATO			12	0	0	ND
D00852	ROGGIA SERIOLETTA		ORZIVECCHI	BS	CONSORZIO IRRIGUO ROGGIA SERIOLETTA			30	0	0	ND
D00953	TORRENTE MOLINAZZO		CELLATICA	BS	SOGGETTO PRIVATO			10	0	0	ND
D01002	VASO AIGUETTA BASSA		VEROLAVECCHIA	BS	SOGGETTO PRIVATO			50	0	0	ND
D00958	VASO BONIFICA		CORZANO	BS	SOGGETTO PRIVATO			25	0	0	ND
D00854	VASO CAMPAGNA		TRENZANO	BS	CONSORZIO IRRIGUO VASO CAMPAGNA			350	0	0	ND
D00845	VASO FORMANA SAVORIA		ORZINUOVI	BS	CONSORZIO IRRIGUO VASO SAVORIA			0	0	300	ND
D00846	VASO FORMANA SAVORIA		ROCCAFRANCA	BS	CONSORZIO IRRIGUO VASO SAVORIA			0	0	300	ND
D00959	VASO STORNELLO		SAN PAOLO	BS	CONSORZIO IRRIGUO VASO STORNELLO			80	0	0	ND
D00842			VILLACHIARA	BS	SOGGETTO PRIVATO			50	0	0	ND
D00952			CORTE FRANCA	BS	SOGGETTO PRIVATO			15	0	0	ND



Tabella 6 - Elenco pozzi irrigui nel comprensorio.

Comune	Prov	Q med [l/s]	Q max [l/s]	V [m ³ /anno]	Sup irr [ha]	Concessionario
ADRO	BS	0.4	0	12614.4	0	SOGGETTO PRIVATO
ADRO	BS	14	0	441504	0	SOGGETTO PRIVATO
ADRO	BS	2	0	0	0	SOGGETTO PRIVATO
ADRO	BS	1	5	31536	0	SOGGETTO PRIVATO
ADRO	BS	1	0	0	0	SOGGETTO PRIVATO
ALFIANELLO	BS	1	0	31536	0	SOGGETTO PRIVATO
ALFIANELLO	BS	0	0	800	0	COMUNE DI ALFIANELLO
AZZANO MELLA	BS	35.5	0	25000	0	SOGGETTO PRIVATO
AZZANO MELLA	BS	2.5	0	78840	0	SOGGETTO PRIVATO
AZZANO MELLA	BS	40	0	1261440	0	SOGGETTO PRIVATO
AZZANO MELLA	BS	30	0	946080	0	SOGGETTO PRIVATO
AZZANO MELLA	BS	5	0	157680	0	SOGGETTO PRIVATO
AZZANO MELLA	BS	3	0	94608	0	SOGGETTO PRIVATO
AZZANO MELLA	BS	2	0	63072	0	SOGGETTO PRIVATO
AZZANO MELLA	BS	2	0	63072	0	SOGGETTO PRIVATO
AZZANO MELLA	BS	2	0	0	0	SOGGETTO PRIVATO
AZZANO MELLA	BS	2	0	63072	0	SOGGETTO PRIVATO
AZZANO MELLA	BS	1	0	31536	0	SOGGETTO PRIVATO
AZZANO MELLA	BS	1	0	31536	0	SOGGETTO PRIVATO
BARBARIGA	BS	3.75	0	118260	0	SOGGETTO PRIVATO
BARBARIGA	BS	3.3	0	104068.8	0	SOGGETTO PRIVATO
BARBARIGA	BS	2.84	3.5	89562.24	0	SOGGETTO PRIVATO
BARBARIGA	BS	2.19	0	69063.84	0	SOGGETTO PRIVATO
BARBARIGA	BS	220	0	0	0	CONS. VASO VALLONE
BARBARIGA	BS	150	0	0	0	CONS. MEDIO FONDIARIO COMPARTITA SERIOLA BARBARESCA
BARBARIGA	BS	150	0	0	0	CONSORZIO POZZO CAMPASSO
BARBARIGA	BS	120	0	0	0	CONS. D'IRRIGAZIONE POZZO S. GIACOMO
BARBARIGA	BS	90	0	0	0	CONSORZIO VASO RIVOLTELLA
BARBARIGA	BS	42	0	1324512	0	SOGGETTO PRIVATO
BARBARIGA	BS	10	0	315360	0	SOGGETTO PRIVATO
BARBARIGA	BS	5	0	157680	0	SOGGETTO PRIVATO
BARBARIGA	BS	1	0	0	0	SOGGETTO PRIVATO
BARBARIGA	BS	1	0	31536	0	SOGGETTO PRIVATO
BARBARIGA	BS	1	0	31536	0	SOGGETTO PRIVATO
BARBARIGA	BS	0	0	3500	0	SOGGETTO PRIVATO
BASSANO BRESCIANO	BS	80	0	2522880	351.78	CONSORZIO IRRIGUO VASO LUSIGNOLO
BASSANO BRESCIANO	BS	0.1	0	300	0	SOGGETTO PRIVATO
BASSANO BRESCIANO	BS	38	70	1198368	0	CONSORZIO VASO IRRIGUO LUSIGNOLO
BASSANO BRESCIANO	BS	36	0	1135296	0	CONS. IRRIGUO ROGGIA CALCAGNA
BASSANO BRESCIANO	BS	34	0	1072224	0	CONSORZIO IRRIGUO VIDOSA
BASSANO BRESCIANO	BS	3	0	0	0	SOGGETTO PRIVATO
BASSANO BRESCIANO	BS	1	0	0	0	SOGGETTO PRIVATO
BERLINGO	BS	95	0	2995920	0	UTENTI POZZO CALINO
BERLINGO	BS	6	0	200	0	SOGGETTO PRIVATO
BERLINGO	BS	1	0	12000	0	SOGGETTO PRIVATO
BORGO SAN GIACOMO	BS	23.5	100	741096	0	SOGGETTO PRIVATO
BORGO SAN GIACOMO	BS	170	0	25000	0	SOGGETTO PRIVATO
BORGO SAN GIACOMO	BS	110	0	0	0	SOGGETTO PRIVATO
BORGO SAN GIACOMO	BS	100	0	0	0	SOGGETTO PRIVATO
BORGO SAN GIACOMO	BS	90	0	0	0	CONSORZIO IRRIGUO ROGGIA CESARESCA
BORGO SAN GIACOMO	BS	80	0	0	0	SOGGETTO PRIVATO
BORGO SAN GIACOMO	BS	70	0	0	0	SOGGETTO PRIVATO
BORGO SAN GIACOMO	BS	70	0	0	0	SOGGETTO PRIVATO



Comune	Prov	Q med [l/s]	Q max [l/s]	V [m ³ /anno]	Sup irr [ha]	Concessionario
BORGO SAN GIACOMO	BS	60	0	0	0	
BORGO SAN GIACOMO	BS	60	0	0	0	SOGGETTO PRIVATO
BORGO SAN GIACOMO	BS	60	0	0	0	SOGGETTO PRIVATO
BORGO SAN GIACOMO	BS	30	0	0	0	SOGGETTO PRIVATO
BORGO SAN GIACOMO	BS	30	0	0	0	SOGGETTO PRIVATO
BORGO SAN GIACOMO	BS	25	0	0	0	SOGGETTO PRIVATO
BORGO SAN GIACOMO	BS	25	0	788400	0	SOGGETTO PRIVATO
BORGO SAN GIACOMO	BS	15	0	0	0	SOGGETTO PRIVATO
BORGO SAN GIACOMO	BS	10	0	0	0	SOGGETTO PRIVATO
BORGO SAN GIACOMO	BS	10	0	0	0	SOGGETTO PRIVATO
BORGO SAN GIACOMO	BS	5	0	157680	0	SOGGETTO PRIVATO
BORGO SAN GIACOMO	BS	3	0	94608	0	SOGGETTO PRIVATO
BORGO SAN GIACOMO	BS	2	0	0	0	SOGGETTO PRIVATO
BORGO SAN GIACOMO	BS	1	0	0	0	SOGGETTO PRIVATO
BRANDICO	BS	35.5	0	0	0	SOGGETTO PRIVATO
BRANDICO	BS	25.02	110	789030.72	0	SOGGETTO PRIVATO
BRANDICO	BS	123.3	0	3888388.8	0	CONSORZIO VASO CAMPAGNA ED UNITI
BRANDICO	BS	100	0	0	0	SOGGETTO PRIVATO
BRANDICO	BS	80	0	0	0	SOGGETTO PRIVATO
BRANDICO	BS	40	0	0	0	SOGGETTO PRIVATO
BRANDICO	BS	40	0	1261440	0	SOGGETTO PRIVATO
BRANDICO	BS	30	0	0	0	SOGGETTO PRIVATO
BRANDICO	BS	20	0	9000	0	SOGGETTO PRIVATO
BRANDICO	BS	16	0	504576	0	CONSORZIO IRRIGUO VASO ACCINANUOVA
BRANDICO	BS	6	0	189216	0	SOGGETTO PRIVATO
BRANDICO	BS	5	0	157680	0	SOGGETTO PRIVATO
BRESCIA	BS	1.5	0	0	0	SOGGETTO PRIVATO
BRESCIA	BS	1.43	0	45096.48	0	SOGGETTO PRIVATO
BRESCIA	BS	1.2	0	37843.2	0	SOGGETTO PRIVATO
BRESCIA	BS	0.6	2.5	18921.6	0	SOGGETTO PRIVATO
BRESCIA	BS	0.5	0	15768	0	SOGGETTO PRIVATO
BRESCIA	BS	0.5	0	15768	0	SOGGETTO PRIVATO
BRESCIA	BS	0.5	0	15768	0	SOGGETTO PRIVATO
BRESCIA	BS	0.5	0	15768	0	SOGGETTO PRIVATO
BRESCIA	BS	0.5	0	15768	0	CONDominio PARCO DUCOS
BRESCIA	BS	0.2	0	6307.2	0	SOGGETTO PRIVATO
BRESCIA	BS	0.2	0	6307.2	0	SOGGETTO PRIVATO
BRESCIA	BS	0.1	0	600	0	SOGGETTO PRIVATO
BRESCIA	BS	0.1	0	0	0	SOGGETTO PRIVATO
BRESCIA	BS	0.06	0	1892.16	0	SOGGETTO PRIVATO
BRESCIA	BS	250	0	7884000	0	CONS. IRRIGUO POZZO ROVERSA N.
BRESCIA	BS	107	0	3374352	0	SOGGETTO PRIVATO
BRESCIA	BS	60	0	1892160	0	SOGGETTO PRIVATO
BRESCIA	BS	50	0	1576800	0	SOGGETTO PRIVATO
BRESCIA	BS	40	0	1261440	0	SOGGETTO PRIVATO
BRESCIA	BS	30	0	946080	0	
BRESCIA	BS	30	0	946080	0	SOGGETTO PRIVATO
BRESCIA	BS	30	0	946080	0	SOGGETTO PRIVATO
BRESCIA	BS	30	0	946080	0	SOGGETTO PRIVATO
BRESCIA	BS	20	0	630720	0	SOGGETTO PRIVATO
BRESCIA	BS	15	0	0	0	COMUNE DI BRESCIA
BRESCIA	BS	15	0	473040	0	
BRESCIA	BS	15	0	473040	0	SOGGETTO PRIVATO
BRESCIA	BS	14	0	0	0	SOGGETTO PRIVATO
BRESCIA	BS	11	0	346896	0	SOGGETTO PRIVATO
BRESCIA	BS	10	0	315360	0	
BRESCIA	BS	10	0	315360	0	SOGGETTO PRIVATO
BRESCIA	BS	10	0	315360	0	A2A S.P.A.
BRESCIA	BS	10	0	315360	0	SOGGETTO PRIVATO
BRESCIA	BS	10	0	315360	0	SOGGETTO PRIVATO



Comune	Prov	Q med [l/s]	Q max [l/s]	V [m ³ /anno]	Sup irr [ha]	Concessionario
BRESCIA	BS	6	0	189216	0	SOGGETTO PRIVATO
BRESCIA	BS	6	0	189216	0	SOGGETTO PRIVATO
BRESCIA	BS	5	0	157680	0	SOGGETTO PRIVATO
BRESCIA	BS	5	0	157680	0	SOGGETTO PRIVATO
BRESCIA	BS	5	0	2000	0	SOGGETTO PRIVATO
BRESCIA	BS	5	0	157680	0	SOGGETTO PRIVATO
BRESCIA	BS	5	0	157680	0	SOGGETTO PRIVATO
BRESCIA	BS	4	0	126144	0	SOGGETTO PRIVATO
BRESCIA	BS	4	0	126144	0	SOGGETTO PRIVATO
BRESCIA	BS	2	0	10000	0	SOGGETTO PRIVATO
BRESCIA	BS	2	0	63072	0	SOGGETTO PRIVATO
BRESCIA	BS	2	0	63072	0	SOGGETTO PRIVATO
BRESCIA	BS	2	0	63072	0	SOGGETTO PRIVATO
BRESCIA	BS	1	0	31536	0	SOGGETTO PRIVATO
BRESCIA	BS	1	0	31536	0	CONDOMINIO LOBIA
BRESCIA	BS	1	0	31536	0	SOGGETTO PRIVATO
BRESCIA	BS	1	0	31536	0	SOGGETTO PRIVATO
BRESCIA	BS	1	0	31536	0	SOGGETTO PRIVATO
BRESCIA	BS	1	0	31536	0	
BRESCIA	BS	1	0	31536	0	
BRESCIA	BS	1	0	31536	0	SOGGETTO PRIVATO
BRESCIA	BS	1	0	31536	0	SOGGETTO PRIVATO
BRESCIA	BS	1	0	31536	0	SOGGETTO PRIVATO
BRESCIA	BS	1	0	31536	0	SOGGETTO PRIVATO
BRESCIA	BS	1	0	31536	0	SOGGETTO PRIVATO
BRESCIA	BS	1	0	31536	0	SOGGETTO PRIVATO
BRESCIA	BS	1	0	31536	0	COMUNE DI BRESCIA
BRESCIA	BS	1	0	31536	0	SOGGETTO PRIVATO
BRESCIA	BS	1	0	31536	0	SOGGETTO PRIVATO
BRESCIA	BS	0	0	1600	0	SOGGETTO PRIVATO
BRESCIA	BS	0	0	400	0	SOGGETTO PRIVATO
BRESCIA	BS	0	0	0	0	A2A AMBIENTE SPA
CAPRIANO DEL COLLE	BS	22.5	0	709560	0	SOGGETTO PRIVATO
CAPRIANO DEL COLLE	BS	1.5	0	47304	0	SOGGETTO PRIVATO
CAPRIANO DEL COLLE	BS	0.5	0	15768	0	SOGGETTO PRIVATO
CAPRIANO DEL COLLE	BS	30	0	946080	0	CONSORZIO TORRAZZA
CAPRIANO DEL COLLE	BS	20	0	630720	0	SOGGETTO PRIVATO
CAPRIANO DEL COLLE	BS	18	0	40000	0	SOGGETTO PRIVATO
CAPRIANO DEL COLLE	BS	3	0	0	0	SOGGETTO PRIVATO
CAPRIANO DEL COLLE	BS	3	0	94608	0	SOGGETTO PRIVATO
CAPRIANO DEL COLLE	BS	1	0	31536	0	SOGGETTO PRIVATO
CAPRIANO DEL COLLE	BS	1	0	31536	0	SOGGETTO PRIVATO
CAPRIANO DEL COLLE	BS	1	0	31536	0	SOGGETTO PRIVATO
CAPRIANO DEL COLLE	BS	1	0	31536	0	SOGGETTO PRIVATO
CAPRIANO DEL COLLE	BS	1	0	31536	0	SOGGETTO PRIVATO
CAPRIOLO	BS	0.5	0	15768	0	SOGGETTO PRIVATO
CASTEGNATO	BS	1.5	0	47304	0	COMUNE DI CASTEGNATO
CASTEGNATO	BS	100	0	0	0	
CASTEGNATO	BS	75	0	0	0	CONS UTENTI POZZO VASO MAINETTA
CASTEGNATO	BS	20	0	1500	0	SOGGETTO PRIVATO
CASTEGNATO	BS	1	0	31536	0	CONDOMINIO BAITELLA
CASTEGNATO	BS	0	0	0	0	CONSORZIO ROGGIA MAINETTA OSPITALETTO
CASTEL MELLA	BS	54.5	0	0	0	
CASTEL MELLA	BS	0.1	0	0	0	SOGGETTO PRIVATO
CASTEL MELLA	BS	100	0	0	0	CONSORZIO IRRIGUO VASO MANDOLOSA
CASTEL MELLA	BS	100	0	0	0	
CASTEL MELLA	BS	90	0	0	0	CONS. VASO PASINI
CASTEL MELLA	BS	60	0	0	0	SOGGETTO PRIVATO
CASTEL MELLA	BS	50	0	0	0	
CASTEL MELLA	BS	30	0	0	0	CONSORZIO POZZO COLORNE
CASTEL MELLA	BS	8	0	0	0	SOGGETTO PRIVATO
CASTEL MELLA	BS	5	0	0	0	SOGGETTO PRIVATO
CASTEL MELLA	BS	4	0	0	0	SOGGETTO PRIVATO
CASTEL MELLA	BS	2	0	63072	0	SOGGETTO PRIVATO



Comune	Prov	Q med [l/s]	Q max [l/s]	V [m ³ /anno]	Sup irr [ha]	Concessionario
CASTEL MELLA	BS	1	0	0	0	SOGGETTO PRIVATO
CASTEL MELLA	BS	0	0	300000	0	CONSORZIO VASO PASINI
CASTREZZATO	BS	3.5	0	0	0	
CASTREZZATO	BS	4	0	0	0	SOGGETTO PRIVATO
CASTREZZATO	BS	1	0	0	0	SOGGETTO PRIVATO
CASTREZZATO	BS	1	0	0	0	SOGGETTO PRIVATO
CAZZAGO SAN MARTINO	BS	5.5	0	0	0	SOGGETTO PRIVATO
CAZZAGO SAN MARTINO	BS	3.15	0	0	0	SOGGETTO PRIVATO
CAZZAGO SAN MARTINO	BS	21.6	0	0	0	
CAZZAGO SAN MARTINO	BS	21.5	0	0	0	
CAZZAGO SAN MARTINO	BS	12.5	0	0	0	SOGGETTO PRIVATO
CAZZAGO SAN MARTINO	BS	30	0	0	0	SOGGETTO PRIVATO
CAZZAGO SAN MARTINO	BS	25	0	788400	0	SOGGETTO PRIVATO
CAZZAGO SAN MARTINO	BS	20	0	0	0	SOGGETTO PRIVATO
CAZZAGO SAN MARTINO	BS	20	0	0	0	SOGGETTO PRIVATO
CAZZAGO SAN MARTINO	BS	18	0	0	0	SOGGETTO PRIVATO
CAZZAGO SAN MARTINO	BS	16	0	0	0	SOGGETTO PRIVATO
CAZZAGO SAN MARTINO	BS	15	0	0	0	SOGGETTO PRIVATO
CAZZAGO SAN MARTINO	BS	12	0	0	0	SOGGETTO PRIVATO
CAZZAGO SAN MARTINO	BS	10	0	0	0	SOGGETTO PRIVATO
CAZZAGO SAN MARTINO	BS	5	0	157680	0	SOGGETTO PRIVATO
CAZZAGO SAN MARTINO	BS	1	0	31536	0	SOGGETTO PRIVATO
CELLATICA	BS	1.5	0	47304	0	SOGGETTO PRIVATO
CELLATICA	BS	6	0	1000	0	SOGGETTO PRIVATO
CELLATICA	BS	6	0	300	0	SOGGETTO PRIVATO
CELLATICA	BS	2	0	63072	0	COMUNE DI CELLATICA
CHIARI	BS	7.5	0	0	0	SOGGETTO PRIVATO
CHIARI	BS	2.3	0	0	0	SOGGETTO PRIVATO
CHIARI	BS	0.25	0	0	0	SOGGETTO PRIVATO
CHIARI	BS	54	0	1702944	0	SOGGETTO PRIVATO
CHIARI	BS	2	0	63072	0	SOGGETTO PRIVATO
CHIARI	BS	2	0	63072	0	SOGGETTO PRIVATO
CHIARI	BS	1	0	31536	0	SOGGETTO PRIVATO
CHIARI	BS	0	0	780	0	SOGGETTO PRIVATO
CIGOLE	BS	1.5	0	0	0	SOGGETTO PRIVATO
CIGOLE	BS	15	0	0	0	SOGGETTO PRIVATO
COCCAGLIO	BS	15	0	1500	0	SOGGETTO PRIVATO
COCCAGLIO	BS	1	0	0	0	SOGGETTO PRIVATO
COLLEBEATO	BS	1.7	0	300	0	SOGGETTO PRIVATO
COLLEBEATO	BS	1.5	0	0	0	SOGGETTO PRIVATO
COLOGNE	BS	2.06	9	64964.16	0	SOGGETTO PRIVATO
COLOGNE	BS	1.4	0	44150.4	0	SOGGETTO PRIVATO
COLOGNE	BS	6	0	189216	0	SOGGETTO PRIVATO
COMEZZANO-CIZZAGO	BS	0.18000001	0	0	0	SOGGETTO PRIVATO
COMEZZANO-CIZZAGO	BS	90	0	0	0	CONSORZIO VASO ROBADELLO C/O FILIPPINI PIERINO
COMEZZANO-CIZZAGO	BS	90	0	0	0	SOGGETTO PRIVATO
COMEZZANO-CIZZAGO	BS	80	0	0	0	CONSORZIO MAROCCHINA
COMEZZANO-CIZZAGO	BS	70	0	0	0	SOGGETTO PRIVATO
COMEZZANO-CIZZAGO	BS	60	0	0	0	
COMEZZANO-CIZZAGO	BS	60	0	0	0	
COMEZZANO-CIZZAGO	BS	50	0	5400	0	SOGGETTO PRIVATO
COMEZZANO-CIZZAGO	BS	45	0	1419120	0	SOGGETTO PRIVATO
COMEZZANO-CIZZAGO	BS	40	0	1261440	0	SOGGETTO PRIVATO
COMEZZANO-CIZZAGO	BS	30	0	0	0	SOGGETTO PRIVATO
COMEZZANO-CIZZAGO	BS	30	0	0	0	
COMEZZANO-CIZZAGO	BS	25	0	0	0	SOGGETTO PRIVATO
COMEZZANO-CIZZAGO	BS	25	0	0	0	SOGGETTO PRIVATO
COMEZZANO-CIZZAGO	BS	20	0	1200	0	SOGGETTO PRIVATO
COMEZZANO-CIZZAGO	BS	15	0	0	0	SOGGETTO PRIVATO
COMEZZANO-CIZZAGO	BS	15	0	473040	0	CONS. IRRIGUO VASO POZZA
COMEZZANO-CIZZAGO	BS	10	0	0	0	SOGGETTO PRIVATO



Comune	Prov	Q med [l/s]	Q max [l/s]	V [m ³ /anno]	Sup irr [ha]	Concessionario
COMEZZANO-CIZZAGO	BS	10	152	315360	0	SOGGETTO PRIVATO
COMEZZANO-CIZZAGO	BS	9	0	0	0	SOGGETTO PRIVATO
COMEZZANO-CIZZAGO	BS	7	0	0	0	SOGGETTO PRIVATO
COMEZZANO-CIZZAGO	BS	4	0	0	0	SOGGETTO PRIVATO
COMEZZANO-CIZZAGO	BS	2	0	0	0	SOGGETTO PRIVATO
COMEZZANO-CIZZAGO	BS	0	0	9	0	SOGGETTO PRIVATO
CORTE FRANCA	BS	1.5	0	2300	0	SOGGETTO PRIVATO
CORTE FRANCA	BS	0.5	12	0	0	SOGGETTO PRIVATO
CORTE FRANCA	BS	25	0	0	0	SOGGETTO PRIVATO
CORTE FRANCA	BS	8	0	0	0	SOGGETTO PRIVATO
CORTE FRANCA	BS	6	0	0	0	SOGGETTO PRIVATO
CORTE FRANCA	BS	1	0	0	0	SOGGETTO PRIVATO
CORTE FRANCA	BS	0	0	2	0	SOGGETTO PRIVATO
CORZANO	BS	47.7	78	1504267.2	0	CONSORZIO IRRIGUO VASO CONTA GRIFFA
CORZANO	BS	2.5	0	78840	0	SOGGETTO PRIVATO
CORZANO	BS	1.65	0	52034.4	0	SOGGETTO PRIVATO
CORZANO	BS	1.4	20	44150.4	0	SOGGETTO PRIVATO
CORZANO	BS	150	0	0	0	CONS. VASO ISORELLA
CORZANO	BS	100	0	0	0	SOGGETTO PRIVATO
CORZANO	BS	100	0	0	0	SOGGETTO PRIVATO
CORZANO	BS	70	0	0	0	SOGGETTO PRIVATO
CORZANO	BS	45	0	1419120	0	CONSORZIO DI MIGLIORAMENTO FONDIARIO SERIOLA BARBERESCA
CORZANO	BS	30	0	0	0	SOGGETTO PRIVATO
CORZANO	BS	4	0	126144	0	SOGGETTO PRIVATO
CORZANO	BS	1	0	50	0	
CORZANO	BS	1	0	0	0	SOGGETTO PRIVATO
CORZANO	BS	0	0	100000	0	SOGGETTO PRIVATO
DELLO	BS	4.7	0	148219.2	0	SOGGETTO PRIVATO
DELLO	BS	3.36	49.5	105960.96	0	SOGGETTO PRIVATO
DELLO	BS	2.5	80	78840	0	SOGGETTO PRIVATO
DELLO	BS	1.6	22.5	50457.6	0	SOGGETTO PRIVATO
DELLO	BS	0.5	0	0	0	
DELLO	BS	0.19	3.9	5991.84	0	SOGGETTO PRIVATO
DELLO	BS	120	0	3784320	0	CONS. MIGLIORAMENTO FOND. GAMBARESCA CONTA CALINA
DELLO	BS	120	0	0	0	
DELLO	BS	100	0	0	0	CONS. IRR. VIGNA MARCIA
DELLO	BS	100	0	0	0	SOGGETTO PRIVATO
DELLO	BS	100	0	0	0	SOGGETTO PRIVATO
DELLO	BS	100	0	0	0	SOGGETTO PRIVATO
DELLO	BS	100	0	0	0	
DELLO	BS	100	0	0	0	
DELLO	BS	60	0	0	0	SOGGETTO PRIVATO
DELLO	BS	58	0	0	0	SOGGETTO PRIVATO
DELLO	BS	50	0	1576800	0	CONSORZIO BONIFICA BISCIA CHiodo PRANDONA
DELLO	BS	50	0	400	0	SOGGETTO PRIVATO
DELLO	BS	50	0	0	0	SOGGETTO PRIVATO
DELLO	BS	50	0	1576800	0	SOGGETTO PRIVATO
DELLO	BS	40	0	0	0	SOGGETTO PRIVATO
DELLO	BS	40	0	0	0	SOGGETTO PRIVATO
DELLO	BS	30	0	0	0	SOGGETTO PRIVATO
DELLO	BS	20	0	0	0	SOGGETTO PRIVATO
DELLO	BS	20	0	0	0	SOGGETTO PRIVATO
DELLO	BS	20	0	0	0	SOGGETTO PRIVATO
DELLO	BS	20	0	0	0	
DELLO	BS	1	0	0	0	SOGGETTO PRIVATO
DELLO	BS	1	0	31536	0	SOGGETTO PRIVATO
ERBUSCO	BS	0.5	0	1000	0	SOGGETTO PRIVATO
ERBUSCO	BS	0.5	0	0	0	SOGGETTO PRIVATO



Comune	Prov	Q med [l/s]	Q max [l/s]	V [m ³ /anno]	Sup irr [ha]	Concessionario
ERBUSCO	BS	0.01	0	0	0	SOGGETTO PRIVATO
ERBUSCO	BS	50	0	0	0	SOGGETTO PRIVATO
ERBUSCO	BS	7	0	220752	0	SOGGETTO PRIVATO
ERBUSCO	BS	7	0	0	0	SOGGETTO PRIVATO
ERBUSCO	BS	6	0	0	0	
ERBUSCO	BS	5	0	0	0	SOGGETTO PRIVATO
ERBUSCO	BS	4	0	0	0	SOGGETTO PRIVATO
ERBUSCO	BS	1	0	0	0	
FLERO	BS	1.6	0	0	0	SOGGETTO PRIVATO
FLERO	BS	1.5	0	0	0	SOGGETTO PRIVATO
FLERO	BS	0.5	0	0	0	SOGGETTO PRIVATO
FLERO	BS	0.5	0	0	0	SOGGETTO PRIVATO
FLERO	BS	0.15	0	0	0	SOGGETTO PRIVATO
FLERO	BS	150	0	4730400	0	Pianura Orientale di Flero. Consorzio Irriguo
FLERO	BS	130	0	0	0	Vaso Paine Cons. Irr.
FLERO	BS	100	0	0	0	
FLERO	BS	50	0	1576800	0	SOGGETTO PRIVATO
FLERO	BS	50	0	1576800	0	SOGGETTO PRIVATO
FLERO	BS	40	0	0	0	SOGGETTO PRIVATO
FLERO	BS	30	0	0	0	SOGGETTO PRIVATO
FLERO	BS	10	0	0	0	SOGGETTO PRIVATO
FLERO	BS	10	150	315360	0	SOGGETTO PRIVATO
FLERO	BS	2	0	0	0	SOGGETTO PRIVATO
FLERO	BS	2	0	0	0	SOGGETTO PRIVATO
FLERO	BS	1	0	0	0	SOGGETTO PRIVATO
FLERO	BS	1	0	31536	0	CONDOMINIO IL PRATO C/O STUDIO LA LOGGIA
FLERO	BS	0	0	0	0	SOGGETTO PRIVATO
FLERO	BS	0	0	0	0	SOGGETTO PRIVATO
GUSSAGO	BS	0.5	0	1600	0	SOGGETTO PRIVATO
GUSSAGO	BS	0.5	0	0	0	SOGGETTO PRIVATO
GUSSAGO	BS	0.06	0	1892.16	0	SOGGETTO PRIVATO
GUSSAGO	BS	100	0	0	0	SOGGETTO PRIVATO
GUSSAGO	BS	40	0	0	0	SOGGETTO PRIVATO
GUSSAGO	BS	20	0	0	0	CONS POZZO SALE
GUSSAGO	BS	2	0	0	0	SOGGETTO PRIVATO
GUSSAGO	BS	2	0	0	0	SOGGETTO PRIVATO
GUSSAGO	BS	1	0	1000	0	SOGGETTO PRIVATO
GUSSAGO	BS	1	0	31536	0	SOGGETTO PRIVATO
GUSSAGO	BS	1	0	0	0	SOGGETTO PRIVATO
GUSSAGO	BS	0	0	0.7	0	SOGGETTO PRIVATO
GUSSAGO	BS	0	0	150	0	SOGGETTO PRIVATO
GUSSAGO	BS	0	0	150	0	SOGGETTO PRIVATO
LOGRATO	BS	120	0	0	0	CONSORZIO BONIFICA BISCIA- CHiodo-PRANDONA
LOGRATO	BS	120	0	0	0	CONSORZIO BONIFICA BISCIA- CHiodo-PRANDONA
LOGRATO	BS	30	0	946080	0	SOGGETTO PRIVATO
LOGRATO	BS	10	0	0	0	COMUNE DI LOGRATO
LOGRATO	BS	3	0	94608	0	SOGGETTO PRIVATO
LOGRATO	BS	2	0	300	0	COMUNE DI LOGRATO
LOGRATO	BS	1	0	31536	0	SOGGETTO PRIVATO
LONGHENA	BS	2.5	42	78840	0	SOGGETTO PRIVATO
LONGHENA	BS	40	0	0	0	SOGGETTO PRIVATO
LONGHENA	BS	30	0	25000	0	SOGGETTO PRIVATO
LONGHENA	BS	4	0	126144	0	SOGGETTO PRIVATO
LONGHENA	BS	1	0	0	0	SOGGETTO PRIVATO
MACLODIO	BS	0.07	0	2207.52	0	SOGGETTO PRIVATO
MACLODIO	BS	4.2	50	132451.2	0	SOGGETTO PRIVATO
MACLODIO	BS	28.8	0	908236.8	0	SOGGETTO PRIVATO
MACLODIO	BS	1.2	0	150	0	SOGGETTO PRIVATO
MACLODIO	BS	150	0	200000	0	



Comune	Prov	Q med [l/s]	Q max [l/s]	V [m ³ /anno]	Sup irr [ha]	Concessionario
MACLODIO	BS	120	0	3784320	0	CONSORZIO BONIFICA BISCIA-CHIODO-PRANDONA
MACLODIO	BS	100	0	0	0	CONSORZIO DI IRRIGAZIONE POZZO VEDESELLI
MACLODIO	BS	80	0	0	0	SOGGETTO PRIVATO
MACLODIO	BS	40	0	1261440	0	SOGGETTO PRIVATO
MACLODIO	BS	7	0	220752	0	SOGGETTO PRIVATO
MACLODIO	BS	0	0	200000	0	SOGGETTO PRIVATO
MAIRANO	BS	2.15	0	0	0	
MAIRANO	BS	1.13	30	35635.68	0	
MAIRANO	BS	90	0	0	0	CONS. VASO FIUME GRANDE RAMO BOCCALINA
MAIRANO	BS	80	0	0	0	SOGGETTO PRIVATO
MAIRANO	BS	50	0	1576800	0	SOGGETTO PRIVATO
MAIRANO	BS	40	0	0	0	SOGGETTO PRIVATO
MAIRANO	BS	33	0	0	0	SOGGETTO PRIVATO
MAIRANO	BS	7	0	0	0	SOGGETTO PRIVATO
MAIRANO	BS	7	0	0	0	SOGGETTO PRIVATO
MAIRANO	BS	6	0	189216	0	SOGGETTO PRIVATO
MAIRANO	BS	4	0	0	0	SOGGETTO PRIVATO
MAIRANO	BS	4	0	0	0	SOGGETTO PRIVATO
MAIRANO	BS	2	0	0	0	SOGGETTO PRIVATO
MAIRANO	BS	2	0	63072	0	SOGGETTO PRIVATO
MAIRANO	BS	1	0	0	0	SOGGETTO PRIVATO
MAIRANO	BS	1	0	31536	0	SOGGETTO PRIVATO
MAIRANO	BS	1	0	31536	0	SOGGETTO PRIVATO
MANERBIO	BS	6.5	0	0	0	SOGGETTO PRIVATO
MANERBIO	BS	4.9	0	154526.4	0	SOGGETTO PRIVATO
MANERBIO	BS	1.25	0	300	0	SOGGETTO PRIVATO
MANERBIO	BS	1.25	0	0	0	SOGGETTO PRIVATO
MANERBIO	BS	0.01	0	315.36	0	SOGGETTO PRIVATO
MANERBIO	BS	80	0	0	0	CONS. IRRIGUO ROGGIA CALCAGNA
MANERBIO	BS	70	0	2207520	0	CONSORZIO IRRIGUO DELLA ROGGIA GAZZADIGA
MANERBIO	BS	60	0	0	0	SOGGETTO PRIVATO
MANERBIO	BS	40	0	0	0	SOGGETTO PRIVATO
MANERBIO	BS	35	0	0	0	SOGGETTO PRIVATO
MANERBIO	BS	34	0	1072224	0	
MANERBIO	BS	30	0	0	0	SOGGETTO PRIVATO
MANERBIO	BS	30	0	0	0	
MANERBIO	BS	30	0	946080	0	SOGGETTO PRIVATO
MANERBIO	BS	20	0	1000	0	SOGGETTO PRIVATO
MANERBIO	BS	6	0	189216	0	SOGGETTO PRIVATO
MANERBIO	BS	4	0	126144	0	SOGGETTO PRIVATO
MANERBIO	BS	2	0	63072	0	SOGGETTO PRIVATO
MANERBIO	BS	1	0	500	0	SOGGETTO PRIVATO
MANERBIO	BS	1	0	31536	0	SOGGETTO PRIVATO
MILZANO	BS	30	0	946080	0	SOGGETTO PRIVATO
OFFLAGA	BS	2.55	3	80416.8	0	SOGGETTO PRIVATO
OFFLAGA	BS	1.1	46	34689.6	0	SOGGETTO PRIVATO
OFFLAGA	BS	0.6	0	18921.6	0	SOGGETTO PRIVATO
OFFLAGA	BS	5'620' 000'0 76	0	0	0	SOGGETTO PRIVATO
OFFLAGA	BS	110	0	0	0	SOGGETTO PRIVATO
OFFLAGA	BS	110	0	0	0	SOGGETTO PRIVATO
OFFLAGA	BS	100	0	0	0	CONSORZIO IRR. S.SILVESTRO
OFFLAGA	BS	100	0	0	0	SOGGETTO PRIVATO
OFFLAGA	BS	100	0	3153600	0	CONSORZIO IRRIGUO POZZO S. ANTONIO
OFFLAGA	BS	100	0	3153600	0	CONSORZIO VASO BASSAGA
OFFLAGA	BS	90	0	0	0	VASO LUSSIGNOLO CONS. IRR.



Comune	Prov	Q med [l/s]	Q max [l/s]	V [m ³ /anno]	Sup irr [ha]	Concessionario
OFFLAGA	BS	80	0	0	0	SOGGETTO PRIVATO
OFFLAGA	BS	71	0	0	0	CONS. BONIFICA DEL VASO GEMELLA C/O STALLA SOCIALE
OFFLAGA	BS	60	0	0	0	SOGGETTO PRIVATO
OFFLAGA	BS	55	0	0	0	Consorzio Irriguo di Offlaga
OFFLAGA	BS	50	0	0	0	SOGGETTO PRIVATO
OFFLAGA	BS	27	0	0	0	SOGGETTO PRIVATO
OFFLAGA	BS	20	0	0	0	SOGGETTO PRIVATO
OFFLAGA	BS	10	0	315360	0	CONSORZIO IRRIGUO VASO BRASSAGA
OFFLAGA	BS	10	0	315360	0	
OFFLAGA	BS	10	0	315360	0	SOGGETTO PRIVATO
OFFLAGA	BS	4	0	126144	0	SOGGETTO PRIVATO
OFFLAGA	BS	2	0	0	0	SOGGETTO PRIVATO
OFFLAGA	BS	1	0	300	0	SOGGETTO PRIVATO
OFFLAGA	BS	0	0	800	0	SOGGETTO PRIVATO
OFFLAGA	BS	0	0	1000	0	SOGGETTO PRIVATO
ORZINUOVI	BS	4.4	0	138758.4	0	SOGGETTO PRIVATO
ORZINUOVI	BS	4.4	37	138758.4	0	SOGGETTO PRIVATO
ORZINUOVI	BS	3.6	0	113529.6	0	SOGGETTO PRIVATO
ORZINUOVI	BS	18.32	0	577739.52	0	SOGGETTO PRIVATO
ORZINUOVI	BS	11.64	0	367079.04	0	SOGGETTO PRIVATO
ORZINUOVI	BS	1.69	0	53295.84	0	SOGGETTO PRIVATO
ORZINUOVI	BS	1.5	0	47304	0	SOGGETTO PRIVATO
ORZINUOVI	BS	1.31	0	41312.16	0	SOGGETTO PRIVATO
ORZINUOVI	BS	0.5	0	15768	0	SOGGETTO PRIVATO
ORZINUOVI	BS	0.3	8	9460.8	0	SOGGETTO PRIVATO
ORZINUOVI	BS	0.1	0	3000	0	
ORZINUOVI	BS	130	0	0	0	Pozzo Patrina Cons. Irr.
ORZINUOVI	BS	120	0	0	0	CONS. IRRIGUO DI MIGLIORAMENTO FONDIARIO "VASO GABBIANA
ORZINUOVI	BS	110	0	3468960	0	SOGGETTO PRIVATO
ORZINUOVI	BS	100	0	0	0	SOGGETTO PRIVATO
ORZINUOVI	BS	100	0	48000	0	SOGGETTO PRIVATO
ORZINUOVI	BS	100	0	0	0	CONS. VASO GAMBALONE DI VILLA CHIARA
ORZINUOVI	BS	100	0	0	0	SOGGETTO PRIVATO
ORZINUOVI	BS	90	0	0	0	SOGGETTO PRIVATO
ORZINUOVI	BS	80	0	350000	0	
ORZINUOVI	BS	80	0	110000	0	SOGGETTO PRIVATO
ORZINUOVI	BS	80	0	0	0	SOGGETTO PRIVATO
ORZINUOVI	BS	80	0	0	0	SOGGETTO PRIVATO
ORZINUOVI	BS	80	0	0	0	SOGGETTO PRIVATO
ORZINUOVI	BS	80	0	0	0	SOGGETTO PRIVATO
ORZINUOVI	BS	80	0	0	0	SOGGETTO PRIVATO
ORZINUOVI	BS	65	0	0	0	CONS. ROGGIA FARFENGA
ORZINUOVI	BS	60	0	0	0	CONSORZIO POZZO PATINA
ORZINUOVI	BS	60	0	0	0	SOGGETTO PRIVATO
ORZINUOVI	BS	50	0	0	0	SOGGETTO PRIVATO
ORZINUOVI	BS	45	0	0	0	SOGGETTO PRIVATO
ORZINUOVI	BS	42	0	0	0	SOGGETTO PRIVATO
ORZINUOVI	BS	40	0	0	0	SOGGETTO PRIVATO
ORZINUOVI	BS	38	0	1198368	0	CONSORZIO IRRIGUO ROGGIA COMUNA
ORZINUOVI	BS	30	0	0	0	SOGGETTO PRIVATO
ORZINUOVI	BS	30	0	0	0	SOGGETTO PRIVATO
ORZINUOVI	BS	30	0	0	0	SOGGETTO PRIVATO
ORZINUOVI	BS	30	45	946080	0	CONSORZIO IRRIGUO VASO VECCHIO
ORZINUOVI	BS	30	0	0	0	SOGGETTO PRIVATO
ORZINUOVI	BS	25	0	788400	0	SOGGETTO PRIVATO
ORZINUOVI	BS	23	0	0	0	SOGGETTO PRIVATO
ORZINUOVI	BS	23	0	725328	0	SOGGETTO PRIVATO



Comune	Prov	Q med [l/s]	Q max [l/s]	V [m ³ /anno]	Sup irr [ha]	Concessionario
ORZINUOVI	BS	21	85	662256	0	CONSORZIO IRRIGUO CONTA DI BARCO
ORZINUOVI	BS	20	0	0	0	SOGGETTO PRIVATO
ORZINUOVI	BS	20	0	0	0	SOGGETTO PRIVATO
ORZINUOVI	BS	20	0	0	0	SOGGETTO PRIVATO
ORZINUOVI	BS	15	0	0	0	
ORZINUOVI	BS	15	0	0	0	SOGGETTO PRIVATO
ORZINUOVI	BS	13	41.7	409968	0	CONSORZIO IRRIGUO VASO SAVARONELLO
ORZINUOVI	BS	13	45	409968	0	SOGGETTO PRIVATO
ORZINUOVI	BS	11	0	346896	0	SOGGETTO PRIVATO
ORZINUOVI	BS	8	0	2000	0	SOGGETTO PRIVATO
ORZINUOVI	BS	8	0	252288	0	SOGGETTO PRIVATO
ORZINUOVI	BS	6	0	100	0	
ORZINUOVI	BS	6	0	189216	0	SOGGETTO PRIVATO
ORZINUOVI	BS	5	0	100	0	SOGGETTO PRIVATO
ORZINUOVI	BS	3	0	0	0	SOGGETTO PRIVATO
ORZINUOVI	BS	3	0	0	0	SOGGETTO PRIVATO
ORZINUOVI	BS	3	0	94608	0	SOGGETTO PRIVATO
ORZINUOVI	BS	2	0	500	0	SOGGETTO PRIVATO
ORZINUOVI	BS	1	0	0	0	SOGGETTO PRIVATO
ORZINUOVI	BS	1	0	0	0	
ORZINUOVI	BS	1	0	0	0	SOGGETTO PRIVATO
ORZINUOVI	BS	1	0	10	0	SOGGETTO PRIVATO
ORZINUOVI	BS	1	0	0	0	SOGGETTO PRIVATO
ORZINUOVI	BS	1	0	0	0	SOGGETTO PRIVATO
ORZINUOVI	BS	0	0	0	0	CONSORZIO IRRIGUO VASO VECCHIO
ORZINUOVI	BS	0	0	180000	0	CONS. IRR. ROGGIA CAMUNA
ORZINUOVI	BS	0	0	0	0	CONS. IRR. ROGGIA CAMUNA
ORZIVECCHI	BS	3.2	6	100915.2	0	SOGGETTO PRIVATO
ORZIVECCHI	BS	120	0	0	0	SOGGETTO PRIVATO
ORZIVECCHI	BS	100	0	500000	0	CONSORZIO IRRIGUO BOCCHETTI CAZZOLA
ORZIVECCHI	BS	80	0	0	0	CONS. IRRIG. "VASO MARCHETTO" P.A. BIANCHI FAUSTO
ORZIVECCHI	BS	80	0	0	0	CONS. IRRIGUO VASO SERIOLETTA DI ORZIVECCHI
ORZIVECCHI	BS	70	0	0	0	CONS. IRRIGUO VASO FIUME DI ORZIVECCHI
ORZIVECCHI	BS	60	0	0	0	SOGGETTO PRIVATO
ORZIVECCHI	BS	50	0	4000	0	
ORZIVECCHI	BS	45	0	1419120	0	CONSORZIO IRRIGUO VASO FIUME DI CONIOLO
ORZIVECCHI	BS	40	40	0	0	SOGGETTO PRIVATO
ORZIVECCHI	BS	35	0	0	0	SOGGETTO PRIVATO
ORZIVECCHI	BS	30	0	0	0	SOGGETTO PRIVATO
ORZIVECCHI	BS	30	0	10000	0	SOGGETTO PRIVATO
ORZIVECCHI	BS	30	0	0	0	SOGGETTO PRIVATO
ORZIVECCHI	BS	2	0	5	0	SOGGETTO PRIVATO
OSPITALETTO	BS	3.5	0	0	0	SOGGETTO PRIVATO
OSPITALETTO	BS	1.26	0	39735.36	0	SOGGETTO PRIVATO
OSPITALETTO	BS	1.26	0	39735.36	0	SOGGETTO PRIVATO
OSPITALETTO	BS	14	0	441504	0	SOGGETTO PRIVATO
OSPITALETTO	BS	11	0	346896	0	SOGGETTO PRIVATO
PADERNO FRANCIACORTA	BS	2.1	0	66225.6	0	SOGGETTO PRIVATO
PADERNO FRANCIACORTA	BS	20	0	0	0	
PADERNO FRANCIACORTA	BS	16	0	0	0	A2A AMBIENTE SPA
PADERNO FRANCIACORTA	BS	3	0	0	0	SOGGETTO PRIVATO
PADERNO FRANCIACORTA	BS	1	0	0	0	SOGGETTO PRIVATO
PADERNO FRANCIACORTA	BS	1	0	0	0	SOGGETTO PRIVATO
PALAZZOLO SULL'OGGIO	BS	2.51	0	0	0	SOGGETTO PRIVATO
PALAZZOLO SULL'OGGIO	BS	0.7	0	22075.2	0	SOGGETTO PRIVATO



Comune	Prov	Q med [l/s]	Q max [l/s]	V [m ³ /anno]	Sup irr [ha]	Concessionario
PALAZZOLO SULL'OGGIO	BS	0.35	0	0	0	SOGGETTO PRIVATO
PALAZZOLO SULL'OGGIO	BS	0.3	0	0	0	SOGGETTO PRIVATO
PALAZZOLO SULL'OGGIO	BS	0.2	0	6307.2	0	SOGGETTO PRIVATO
PALAZZOLO SULL'OGGIO	BS	3	0	0	0	SOGGETTO PRIVATO
PALAZZOLO SULL'OGGIO	BS	2	0	63072	0	SOGGETTO PRIVATO
PALAZZOLO SULL'OGGIO	BS	1	0	0	0	SOGGETTO PRIVATO
PALAZZOLO SULL'OGGIO	BS	1	0	0	0	SOGGETTO PRIVATO
PALAZZOLO SULL'OGGIO	BS	1	0	31536	0	SOGGETTO PRIVATO
PALAZZOLO SULL'OGGIO	BS	1	0	31536	0	SOGGETTO PRIVATO
PALAZZOLO SULL'OGGIO	BS	1	0	31536	0	SOGGETTO PRIVATO
PALAZZOLO SULL'OGGIO	BS	1	0	31536	0	SOGGETTO PRIVATO
PASSIRANO	BS	1.14	0	35951.04	0	SOGGETTO PRIVATO
PASSIRANO	BS	20	0	0	0	SOGGETTO PRIVATO
PASSIRANO	BS	16	0	0	0	A2A AMBIENTE SPA
PASSIRANO	BS	10	0	0	0	SOGGETTO PRIVATO
PASSIRANO	BS	5	0	0	0	SOGGETTO PRIVATO
PASSIRANO	BS	2	0	63072	0	SOGGETTO PRIVATO
PASSIRANO	BS	2	0	0	0	SOGGETTO PRIVATO
PASSIRANO	BS	1	0	0	0	SOGGETTO PRIVATO
PASSIRANO	BS	1	0	0	0	SOGGETTO PRIVATO
POMPIANO	BS	0.01	0	315.36	0	SOGGETTO PRIVATO
POMPIANO	BS	130	0	0	0	CONS. VASO PIAVE
POMPIANO	BS	120	0	3784320	0	CONSORZIO IRRIGUO ROGGIA TORCOLA
POMPIANO	BS	100	0	0	0	SOGGETTO PRIVATO
POMPIANO	BS	70	0	0	0	SOGGETTO PRIVATO
POMPIANO	BS	70	0	0	0	SOGGETTO PRIVATO
POMPIANO	BS	60	0	0	0	CONS. IRRIGUO VASO STORNELLO
POMPIANO	BS	57	0	0	0	SOGGETTO PRIVATO
POMPIANO	BS	50	0	0	0	SOGGETTO PRIVATO
POMPIANO	BS	40	0	0	0	
POMPIANO	BS	35	0	1103760	0	SOGGETTO PRIVATO
POMPIANO	BS	30	0	946080	0	CONSORZIO IRRIGUO VASO CONTA GRIFFA
POMPIANO	BS	22	0	693792	0	SOGGETTO PRIVATO
POMPIANO	BS	20	0	0	0	SOGGETTO PRIVATO
POMPIANO	BS	4	0	126144	0	SOGGETTO PRIVATO
POMPIANO	BS	1	0	0	0	SOGGETTO PRIVATO
POMPIANO	BS	1	0	0	0	SOGGETTO PRIVATO
PONTEVICO	BS	8.5	35	268056	0	SOGGETTO PRIVATO
PONTEVICO	BS	43.5	80	0	0	CONSORZIO DI IRRIGAZIONE VASO QUADRETTO
PONTEVICO	BS	3.93	40	123936.48	0	SOGGETTO PRIVATO
PONTEVICO	BS	13.33	0	0	0	SOGGETTO PRIVATO
PONTEVICO	BS	1.5	0	47304	0	COMUNE DI PONTEVICO
PONTEVICO	BS	0.1	0	0	0	COMUNE DI PONTEVICO
PONTEVICO	BS	0.1	0	3153.6	0	SOGGETTO PRIVATO
PONTEVICO	BS	80	0	0	0	CONSORZIO IRRIGUO VIDOSA
PONTEVICO	BS	80	0	0	0	CONSORZIO IRR. VASO BELASINA
PONTEVICO	BS	70	0	0	0	CONSORZIO IRRIGUO VASO CAMPAZZO
PONTEVICO	BS	45	0	1419120	0	CONSORZIO IRRIGUO CALCAGNA
PONTEVICO	BS	40	0	1261440	0	SOGGETTO PRIVATO
PONTEVICO	BS	15	0	473040	0	SOGGETTO PRIVATO
PONTEVICO	BS	15	0	473040	0	SOGGETTO PRIVATO
PONTEVICO	BS	4	0	0	0	SOGGETTO PRIVATO
PONTEVICO	BS	1	0	470	0	SOGGETTO PRIVATO
PONTEVICO	BS	1	0	0	0	SOGGETTO PRIVATO
PONTEVICO	BS	1	0	31536	0	COMUNE DI PONTEVICO
PONTEVICO	BS	0	0	200	0	SOGGETTO PRIVATO



Comune	Prov	Q med [l/s]	Q max [l/s]	V [m ³ /anno]	Sup irr [ha]	Concessionario
PONTOGLIO	BS	1.61	5	50772.96	0	SOGGETTO PRIVATO
PONTOGLIO	BS	1.5	0	0	0	SOGGETTO PRIVATO
PONTOGLIO	BS	0.22	6.7	6937.92	0	SOGGETTO PRIVATO
PONTOGLIO	BS	0	0	0	0	SOGGETTO PRIVATO
PROVAGLIO D'ISEO	BS	0.5	0	0	0	SOGGETTO PRIVATO
PROVAGLIO D'ISEO	BS	0.1	4	3153.6	0	SOGGETTO PRIVATO
PROVAGLIO D'ISEO	BS	1	0	0	0	SOGGETTO PRIVATO
QUINZANO D'OGGIO	BS	95	0	0	0	CONSORZIO IRRIGUO ROGGIA BATTISTA
QUINZANO D'OGGIO	BS	95	0	0	0	CONS IRRIGUO UTENTI VASO ACQUALUNGA E GAMBALONE
QUINZANO D'OGGIO	BS	80	0	0	0	SOGGETTO PRIVATO
QUINZANO D'OGGIO	BS	40	0	0	0	SOGGETTO PRIVATO
QUINZANO D'OGGIO	BS	25	0	0	0	SOGGETTO PRIVATO
ROCCAFRANCA	BS	ND	0	0	0	CONSORZIO IRRIGUO CARPENEA E CARPENETTA
ROCCAFRANCA	BS	150	0	0	0	SOGGETTO PRIVATO
ROCCAFRANCA	BS	120	0	0	0	CONS. IRR. VASO CARPENEA
ROCCAFRANCA	BS	100	0	0	0	SOGGETTO PRIVATO
ROCCAFRANCA	BS	90	0	0	0	SOGGETTO PRIVATO
ROCCAFRANCA	BS	80	0	0	0	SOGGETTO PRIVATO
ROCCAFRANCA	BS	80	0	780000	0	
ROCCAFRANCA	BS	80	0	0	0	SOGGETTO PRIVATO
ROCCAFRANCA	BS	60	0	60000	0	SOGGETTO PRIVATO
ROCCAFRANCA	BS	60	0	40000	0	SOGGETTO PRIVATO
ROCCAFRANCA	BS	60	0	0	0	CONS. IRRIGUO VASO SAVORIA E FORMANA
ROCCAFRANCA	BS	60	0	0	0	SOGGETTO PRIVATO
ROCCAFRANCA	BS	50	0	100000	0	SOGGETTO PRIVATO
ROCCAFRANCA	BS	50	0	50000	0	SOGGETTO PRIVATO
ROCCAFRANCA	BS	46	49	1450656	0	CONSORZIO IRRIGUO ROGGIA COMUNA
ROCCAFRANCA	BS	44	49	1387584	0	CONS. IRRIGUO VASO SAVORIA E FORMANA
ROCCAFRANCA	BS	35	0	0	0	SOGGETTO PRIVATO
ROCCAFRANCA	BS	34	0	0	0	SOGGETTO PRIVATO
ROCCAFRANCA	BS	33	40	0	0	SOGGETTO PRIVATO
ROCCAFRANCA	BS	30	0	0	0	SOGGETTO PRIVATO
ROCCAFRANCA	BS	30	0	0	0	SOGGETTO PRIVATO
ROCCAFRANCA	BS	30	0	0	0	SOGGETTO PRIVATO
ROCCAFRANCA	BS	29	0	914544	0	CONSORZIO IRRIGUO FONTANILE CHIAVICONE
ROCCAFRANCA	BS	28	0	883008	0	CONSORZIO POZZO CASTELLARO
ROCCAFRANCA	BS	25	0	0	0	SOGGETTO PRIVATO
ROCCAFRANCA	BS	20	0	0	0	SOGGETTO PRIVATO
ROCCAFRANCA	BS	11	0	346896	0	SOGGETTO PRIVATO
ROCCAFRANCA	BS	1	0	0	0	SOGGETTO PRIVATO
ROCCAFRANCA	BS	1	0	0	0	
ROCCAFRANCA	BS	1	0	0	0	SOGGETTO PRIVATO
ROCCAFRANCA	BS	1	0	31536	0	SOGGETTO PRIVATO
RODENGO-SAIANO	BS	4.6	0	145065.6	0	SOGGETTO PRIVATO
RODENGO-SAIANO	BS	1.5	0	0	0	COMUNE DI RODENGO SAIANO
RODENGO-SAIANO	BS	0.29	0	9145.44	0	SOGGETTO PRIVATO
RODENGO-SAIANO	BS	130	0	4099680	0	CONSORZIO G.A.P.O.R.
RODENGO-SAIANO	BS	30	0	946080	0	SOGGETTO PRIVATO
RODENGO-SAIANO	BS	20	0	0	0	SOGGETTO PRIVATO
RODENGO-SAIANO	BS	20	0	0	0	SOGGETTO PRIVATO
RODENGO-SAIANO	BS	15	0	0	0	SOGGETTO PRIVATO
RODENGO-SAIANO	BS	5	0	157680	0	SOGGETTO PRIVATO
RODENGO-SAIANO	BS	4	0	0	0	SOGGETTO PRIVATO
RONCADELLE	BS	50	0	0	0	
RONCADELLE	BS	20	0	0	0	



Comune	Prov	Q med [l/s]	Q max [l/s]	V [m ³ /anno]	Sup irr [ha]	Concessionario
RONCADELLE	BS	5	0	0	0	CONSORZIO DEI PROPRIETARI CENTRO COMMERCIALE DI RONCADELLE
RONCADELLE	BS	0	0	11000	0	SOGGETTO PRIVATO
ROVATO	BS	2.88	0	0	0	SOGGETTO PRIVATO
ROVATO	BS	15	0	0	0	SOGGETTO PRIVATO
ROVATO	BS	8	0	0	0	SOGGETTO PRIVATO
ROVATO	BS	6	0	189216	0	SOGGETTO PRIVATO
ROVATO	BS	5	0	0	0	SOGGETTO PRIVATO
RUDIANO	BS	1.5	0	0	0	SOGGETTO PRIVATO
RUDIANO	BS	0.5	0	0	0	SOGGETTO PRIVATO
RUDIANO	BS	60	0	0	0	CON. IRR. ROGGIA COMUNALE DI ORZINUOVI
RUDIANO	BS	60	0	0	0	CON. IRR. ROGGIA COMUNALE DI ORZINUOVI
RUDIANO	BS	60	0	0	0	CON. IRR. ROGGIA COMUNALE DI ORZINUOVI
RUDIANO	BS	50	130	1576800	0	CONSORZIO GENERALE DELLA ROGGIA MOLINA
RUDIANO	BS	1	0	0	0	SOGGETTO PRIVATO
RUDIANO	BS	0	0	0	0	CONSORZIO GENERALE DELLA ROGGIA MOLINA
SAN GERVASIO BRESCIANO	BS	0.5	0	15768	0	SOGGETTO PRIVATO
SAN GERVASIO BRESCIANO	BS	8	0	252288	0	SOGGETTO PRIVATO
SAN GERVASIO BRESCIANO	BS	5	0	0	0	SOGGETTO PRIVATO
SAN PAOLO	BS	0.98	15	30905.28	0	SOGGETTO PRIVATO
SAN PAOLO	BS	0.98	15	30905.28	0	SOGGETTO PRIVATO
SAN PAOLO	BS	9.5	0	0	0	
SAN PAOLO	BS	8.5	30	268056	0	SOGGETTO PRIVATO
SAN PAOLO	BS	4.15	0	130874.4	0	SOGGETTO PRIVATO
SAN PAOLO	BS	37.74	150	1190168.64	0	VASO CORABILO
SAN PAOLO	BS	3.17	0	0	0	SOGGETTO PRIVATO
SAN PAOLO	BS	3.17	15	99969.12	0	SOGGETTO PRIVATO
SAN PAOLO	BS	26.33	120	830342.88	0	CONSORZIO IRRIGUO VASO STORNELLO
SAN PAOLO	BS	0.98	15	30905.28	0	SOGGETTO PRIVATO
SAN PAOLO	BS	0.98	15	30905.28	0	SOGGETTO PRIVATO
SAN PAOLO	BS	125	0	0	0	Consorzio Vaso Conta Cadignana
SAN PAOLO	BS	120	0	3784320	0	CONS. IRRIGUO VASO GARDANA
SAN PAOLO	BS	104	0	0	0	SOGGETTO PRIVATO
SAN PAOLO	BS	100	0	0	0	FEDERAZIONE DEI CONSORZI IRRIGUI DELLE DUE QUINZANE
SAN PAOLO	BS	100	0	0	0	FEDERAZIONE DEI CONSORZI DI IRRIGAZIONE DELLA ROGGIA CESARESCA
SAN PAOLO	BS	100	0	0	0	CONS. IRRIGUO VASO QUADRETTO
SAN PAOLO	BS	90	0	2838240	0	SOGGETTO PRIVATO
SAN PAOLO	BS	90	0	310000	0	CONSORZIO IRRIGUO POZZO S. ANTONIO
SAN PAOLO	BS	70	0	0	0	SOGGETTO PRIVATO
SAN PAOLO	BS	65	0	2049840	0	CONSORZIO DI MIGLIORAMENTO FONDIARIO VASI PROVAGLIA E CASTELLAR
SAN PAOLO	BS	60	0	1892160	0	SOGGETTO PRIVATO
SAN PAOLO	BS	50	0	0	0	SOGGETTO PRIVATO
SAN PAOLO	BS	30	0	0	0	SOGGETTO PRIVATO
SAN PAOLO	BS	30	70	946080	0	SOGGETTO PRIVATO
SAN PAOLO	BS	23	0	725328	0	CONSORZIO IRRIGUO VASO FIUMICELLO
SAN PAOLO	BS	21	0	662256	0	CONSORZIO IRRIGUO CONTA



Comune	Prov	Q med [l/s]	Q max [l/s]	V [m ³ /anno]	Sup irr [ha]	Concessionario
						CADIGNANA
SAN PAOLO	BS	18	0	0	0	SOGGETTO PRIVATO
SAN PAOLO	BS	5	0	157680	0	SOGGETTO PRIVATO
SAN PAOLO	BS	1	0	30	0	SOGGETTO PRIVATO
SAN PAOLO	BS	1	0	300	0	SOGGETTO PRIVATO
SENIGA	BS	3.77	15	118890.72	0	SOGGETTO PRIVATO
SENIGA	BS	5	0	157680	0	SOGGETTO PRIVATO
TORBOLE CASAGLIA	BS	9.9	45	312206.4	0	SOGGETTO PRIVATO
TORBOLE CASAGLIA	BS	5.5	0	173448	0	SOGGETTO PRIVATO
TORBOLE CASAGLIA	BS	4.16	0	4200	0	SOGGETTO PRIVATO
TORBOLE CASAGLIA	BS	0.8	0	25228.8	0	SOGGETTO PRIVATO
TORBOLE CASAGLIA	BS	0.6	0	0	0	
TORBOLE CASAGLIA	BS	0.5	0	15768	0	SOGGETTO PRIVATO
TORBOLE CASAGLIA	BS	240	0	0	0	CONSORZIO BONIFICA BISCIA- CHiodo-PRANDONA
TORBOLE CASAGLIA	BS	120	0	3784320	0	SOGGETTO PRIVATO
TORBOLE CASAGLIA	BS	100	0	0	0	SOGGETTO PRIVATO
TORBOLE CASAGLIA	BS	68	0	2144448	0	SOGGETTO PRIVATO
TORBOLE CASAGLIA	BS	60	0	1892160	0	SOGGETTO PRIVATO
TORBOLE CASAGLIA	BS	30	0	946080	0	SOGGETTO PRIVATO
TORBOLE CASAGLIA	BS	14	0	0	0	SOGGETTO PRIVATO
TORBOLE CASAGLIA	BS	1	0	0	0	SOGGETTO PRIVATO
TORBOLE CASAGLIA	BS	0	0	150	0	SOGGETTO PRIVATO
TRAVAGLIATO	BS	0.2	0	6307.2	0	SOGGETTO PRIVATO
TRAVAGLIATO	BS	130	0	0	0	POZZO FINILETTI CONS. IRR.
TRAVAGLIATO	BS	100	0	890	0	SOGGETTO PRIVATO
TRAVAGLIATO	BS	100	0	0	0	SOGGETTO PRIVATO
TRAVAGLIATO	BS	60	0	0	0	CONSORZIO LAZZARETTO
TRAVAGLIATO	BS	36	0	0	0	
TRAVAGLIATO	BS	10	0	0	0	
TRAVAGLIATO	BS	2	0	0	0	SOGGETTO PRIVATO
TRAVAGLIATO	BS	1	0	0	0	SOGGETTO PRIVATO
TRAVAGLIATO	BS	1	0	0	0	SOGGETTO PRIVATO
TRAVAGLIATO	BS	0	0	3	0	SOGGETTO PRIVATO
TRENZANO	BS	11.3	0	356356.8	0	SOGGETTO PRIVATO
TRENZANO	BS	260	0	260	0	
TRENZANO	BS	70	0	0	0	CONS. POZZO DOSSA C/O GUALDI GIANMARIO
TRENZANO	BS	5	0	0	0	COMUNE DI TRENZANO
TRENZANO	BS	1	0	31536	0	SOGGETTO PRIVATO
TRENZANO	BS	0	0	7000	0	
URAGO D'OGGIO	BS	50	0	0	0	SOGGETTO PRIVATO
URAGO D'OGGIO	BS	2	0	0	0	SOGGETTO PRIVATO
URAGO D'OGGIO	BS	2	0	0	0	SOGGETTO PRIVATO
URAGO D'OGGIO	BS	0	0	1100	0	SOGGETTO PRIVATO
VEROLANUOVA	BS	0.25	0	70	0	SOGGETTO PRIVATO
VEROLANUOVA	BS	0.2	0	6307.2	0	SOGGETTO PRIVATO
VEROLANUOVA	BS	90	0	0	0	
VEROLANUOVA	BS	90	0	0	0	CONS. MIGLIORAMENTO FOND. GAMBARESCA CONTA CALINA
VEROLANUOVA	BS	50	0	0	0	
VEROLANUOVA	BS	25	0	0	0	SOGGETTO PRIVATO
VEROLANUOVA	BS	10	0	500	0	COMUNE DI VEROLANUOVA
VEROLANUOVA	BS	6	0	189216	0	SOGGETTO PRIVATO
VEROLANUOVA	BS	3	0	100	0	SOGGETTO PRIVATO
VEROLANUOVA	BS	2	0	0	0	SOGGETTO PRIVATO
VEROLANUOVA	BS	1	0	0	0	SOGGETTO PRIVATO
VEROLANUOVA	BS	1	0	0	0	SOGGETTO PRIVATO
VEROLANUOVA	BS	1	0	31536	0	SOGGETTO PRIVATO
VEROLANUOVA	BS	1	0	31536	0	COMUNE DI VEROLANUOVA
VEROLANUOVA	BS	1	1.5	31536	0	SOGGETTO PRIVATO
VEROLANUOVA	BS	1	0	31536	0	SOGGETTO PRIVATO
VEROLANUOVA	BS	1	0	31536	0	SOGGETTO PRIVATO



Comune	Prov	Q med [l/s]	Q max [l/s]	V [m ³ /anno]	Sup irr [ha]	Concessionario
VEROLANUOVA	BS	0	0	10	0	SOGGETTO PRIVATO
VEROLANUOVA	BS	0	0	1	0	SOGGETTO PRIVATO
VEROLANUOVA	BS	0	0	10000	0	SOGGETTO PRIVATO
VEROLAVECCHIA	BS	2.57	0	81047.52	0	SOGGETTO PRIVATO
VEROLAVECCHIA	BS	150	0	173	0	SOGGETTO PRIVATO
VEROLAVECCHIA	BS	150	0	173	0	SOGGETTO PRIVATO
VEROLAVECCHIA	BS	150	0	173	0	SOGGETTO PRIVATO
VEROLAVECCHIA	BS	120	0	0	0	CONS. FEDERAZIONE ROGGIA CESARESCA
VEROLAVECCHIA	BS	100	0	345000	0	CONSORZIO IRRIGUO ROGGIA BATTISTELLA
VEROLAVECCHIA	BS	90	0	0	0	CONS. IRRIGUO ROGGIA BATTISTELLA RAMO DI VEROLAVECCHIA
VEROLAVECCHIA	BS	80	0	0	0	CONS VASO UGONA
VEROLAVECCHIA	BS	75	0	173	0	SOGGETTO PRIVATO
VEROLAVECCHIA	BS	37	0	0	0	SOGGETTO PRIVATO
VEROLAVECCHIA	BS	36	66	1135296	0	CONSORZIO DI IRRIGAZIONE COMPARTITA SERIOLA CESARESCA
VEROLAVECCHIA	BS	35	0	1103760	0	CONSORZIO IRRIGUO ROGGIA CESARESCA
VEROLAVECCHIA	BS	26	0	0	0	SOGGETTO PRIVATO
VEROLAVECCHIA	BS	6	0	0	0	SOGGETTO PRIVATO
VEROLAVECCHIA	BS	1	0	2	0	SOGGETTO PRIVATO
VEROLAVECCHIA	BS	1	0	31536	0	COMUNE DI VEROLANUOVA
VEROLAVECCHIA	BS	0	0	4	0	SOGGETTO PRIVATO
VEROLAVECCHIA	BS	0	0	200	0	SOGGETTO PRIVATO
VEROLAVECCHIA	BS	0	0	4000	0	SOGGETTO PRIVATO
VEROLAVECCHIA	BS	0	0	2000	0	SOGGETTO PRIVATO
VILLACHIARA	BS	30	0	0	0	SOGGETTO PRIVATO
VILLACHIARA	BS	25	0	0	0	SOGGETTO PRIVATO

1.2.4 Caratteristiche dei canali

Tabella 7 - Caratteristiche dei canali (funzione e gestione).

Gestore	Bonifica	Irriguo	Promiscuo	Idroelettrico	ND	Totale Complessivo
Consorzio Di Bonifica Oglio-Mella	0.00	58.42	832.01	0.00	0.00	890.43
Regione Lombardia	25.54	0.00	5.57	0.00	258.56	289.67
Federativo Mella	0.65	0.00	237.67	0.00	0.00	238.32
Consorzio Generale Roggia Molina	0.00	0.00	21.99	0.00	0.00	21.99
ND	53.33	0.00	3667.86	3.92	207.20	3932.31
<i>Totale complessivo</i>	<i>79.51</i>	<i>58.42</i>	<i>4765.11</i>	<i>3.92</i>	<i>465.76</i>	<i>5372.72</i>

1.2.5 Derivazioni dai canali adduttori

Tabella 8 - Principali derivazioni secondarie dai canali adduttori.

Canale Adduttore	Derivazione Secondaria
ADDUTTORE TRENZANA-TRAVAGLIATA	ADDUTTORE TRENZANA-TRAVAGLIATA
	BOCCA BAROSINA
	BOCCA BERLINGA



	BOCCA BIANCHINA
	BOCCA CAMPAGNA
	BOCCA CAMPONE
	BOCCA CARRARA
	BOCCA CHIAVICHETTE
	BOCCA CINAGLIA
	BOCCA DUGALOTTO
	BOCCA GAMBARA
	BOCCA GARGAT - CASTEGNA
	BOCCA GIAPPONE
	BOCCA MARTINENGA
	BOCCA MOLINAZZO
	BOCCA MORTA
	BOCCA NAVATE - PONTE LUNGO - DANNATO
	BOCCA PAGLIE
	BOCCA RAVAZZOLO
	BOCCA SABBIONCELLO
	BOCCA TORRE
	BOCCA VALGADORE
	BOCCA VIA BRESCIA - FENIDA
	ROGGIA TRAVAGLIATA
	ROGGIA TRENZANA
ROGGIA CASTELLANA ADDUTTORE	BOCCA 100 PIO'
	BOCCA 40 PIO'
	BOCCA CAMPAGNOLA
	BOCCA CROCIFISSO
	BOCCA FRANCESCA
	BOCCA SCARAMUCCIA
	ROGGIA BAIONCELLO DI LOGRATO E MACLODIO
	VASO BAIONCELLO CHIZZOLA
ROGGIA CASTRINA	BOCCA CALINO
	BOCCA CASTRINELLO
	BOCCA COLOMBARE
	BOCCA MAGLIANA
	BOCCA MAINETTA
	BOCCA PALINO
	BOCCA PASCOLETTO
	BOCCA SAN GIUSEPPE
	BOCCA TERZO DEL MORO
	BOCCHETTO URAGO
	ROGGIA CASTRINA
ROGGIA FUSIA ADDUTTORE	CENTRALE BALDUZZA
	CENTRALE BOMINI
	CENTRALE TONELLI
	RAMO 1 ^ FRANCIACORTA
	RAMO 2 ^ FRANCIACORTA
	RAMO 3 ^ FRANCIACORTA
	RAMO CURZOLA
	RAMO FRANCIACORTA
	RAMO PONTE FABBRO
	RAMO TERZO NOCE
ROGGIA VETRA ADDUTTORE	BOCCA BAITELLA
	BOCCA BORNADINO
	BOCCA BOSCHETTE
	BOCCA CAMPASSI, FENILETTI, CHIOPPETTI, PERO
	BOCCA CASCATA MOLINETTI
	BOCCA CASTEGNATA
	BOCCA CONTER
	BOCCA GARDESA
	BOCCA GERONE
	BOCCA INCONTRO MOLINETTI
	BOCCA MAEDA
	BOCCA PEGORINA
	BOCCA QUADRA PRIMA
	BOCCA QUADRA SECONDA
	BOCCA SALE
	BOCCA SAN BERNARDO



	BOCCA SANTELLA
	BOCCA SEGABIELLO
	BOCCA SERINA
	SERIOLA NUOVA DI CHIARI
	ROGGIA VETRA ADDUTTORE
CANALE FEDERATIVO	CANALE FEDERATIVO
	FIUME CELATO
	ROGGIA COBIADA
	ROGGIA FIUMICELLA
	ROGGIA MARCHESINA
	ROGGIA MASSAROLA
	ROGGIA NASSINI
	ROGGIA PORCELLAGA
	ROGGIA SAN VIGILIO
	ROGGIA URAGA
	SERIOLA NASSINI
	SERIOLETTA CARCINA
	SERIOLETTA CONCESIO
	VASO BOVA
	VASO CODIGNOLE
	VASO DRAGONE DESTRO
	VASO FIUME GRANDE INFERIORE
	VASO FIUME GRANDE INFERIORE - RAMO SERA
	VASO FIUME GRANDE SUPERIORE
	VASO FOSSETTA CANALONE
	VASO GARZETTA DI SAN ZENO
VASO GUZZETTO	
VASO MOLIN DEL BROLO	
ROGGIA BAIONA	ROGGIA ACQUALUNGA
	SERIOLA BATTISTA QUINZANO
ROGGIA BAIONCELLO DI LOGRATO E MACLODIO	VASO BAIONCELLO CHIZZOLA
ROGGIA FUSIA	BOCCA AZZANA
	CAMPO MAGGIORE
	CASTIGNOLO
	DUGALE MATTINA
	DUGALE SERA
	DUGALETTO
	FOLO
	POFFE CENTRALE
	POFFE MATTINA
	POFFE SANT'ANNA
	POFFE SERA
	SAN VINCENZO
	VIA NUOVA
	ROGGIA FUSIA ADDUTTORE
RAMO MIRANDOLA	
ROGGIA FUSIA - TERZO DI CHIARI	
ROGGIA FUSIA ADDUTTORE	
ROGGIA FUSIA TERZO DI ROVATO	
VASO CARVASAGLIO	
VASO CARVASAGLIO - RAMO GONZERE	
VASO CERESA	
VASO CERESA - RAMO VIA BRESCIA	
VASO CERESA - RAMO VIA GAZZOLO	
VASO CERESA + VASO GARDALE	
VASO CERESA + VASO NUOVO	
VASO GARDALE	
VASO GARDALE - RAMO GARDELOTTO	
VASO NUOVO	
VASO NUOVO - RAMO MIRANDOLA	
VASO NUOVO - RAMO SAN ZENO	
VASO SARIOLETTA	
ROGGIA MOLINA	ROGGIA COMUNE
	ROGGIA MOLINA
	ROGGIA ROVADA
	ROGGIA VILLACHIARA



1.2.6 Metodo ed esercizio irriguo

Tabella 9 - Superfici (ha) irrigate a scorrimento e ad aspersione nel comprensorio.

Bacino irriguo [ha]	Aspersione	Scorrimento							ND
		7.5	8.5	9.5	10.5	12.5	15.5	ND	
<i>Consorzio di bonifica Oglio-Mella</i>	5407	10192	536	217	350	278	384	2075	
Baioncello		1010							
Biscia Chiodo e Prandona			536	217	350	278	384	1274	
Castrina		2335							
Federativo Utenze Mella								801	
Franciacorta	5407								
Seriola Nuova		3236							
Travagliata-Trenzana		3611							
<i>Altra gestione</i>									24656
Arrivabena									212
Averolda									121
Barbaresca e Pozzo S. Nazzaro									149
Bassana									922
Battistella									1670
Bianca									261
Brandico									282
Brassaga									99
Calcagna									335
Calina									905
Campagna									639
Campazzo									58
Canalotto Ruzza e Botta									24
Capriana									435
Cesaresca									1452
Cigola									70
Comuna									210
Conta Codignano									63
Conta Griffa									502
Contina									182
Farfenga									203
Feroldina									108
Fiume di Codignano									448
Fiume di Cossirano									132
Fiume di Flero									145
Fiume di S. Paolo									318
Fiume di Trenzano									110
Fiume e Pozzo S. Giorgio									59
Fiumicello di Cremezzano e									74



Pozzo									
Fontanella									113
Fossetta Canalone									45
Frana									233
Gambalone									282
Gambaresca									4799
Garza di Bagnolo Mella									2109
Garzetta delle Fornaci									93
Gaspara									4
Gatella									9
Gattinardo									228
Gemella									119
Isorella									145
Longhena									301
Lusignolo									229
Luzzaga									32
Mandolozza									178
Martinoni									1012
Movica									577
Ognata									187
Pasini e Pozzo 6									246
Pozzo Cascina dell'Ora									46
Pozzo Flero									64
Pozzo Flero parte									141
Pozzo Serioletta di S. Zeno									52
Pozzo Torrazza									30
Pozzo Vedoselli									73
Provaglia									401
Quinzana									449
Quinzanella									646
Ricuperone									120
Rivoltella									283
Robiolo									39
Saverona									76
Serioletta									441
Serioletta di Orzinuovi									42
Stornello									25
Torcola									213
Vallone									135
Vincellata									251



1.2.7 Rete di monitoraggio

Tabella 10 - Misuratori nel comprensorio.

Cod Misur	Descrizione	Frequenza Acquisizione	Inizio Serie	Comune	Prov	Proprietà	Tipologia
m00038	Travagliata Trenzana	ORARIA	01/01/84	PALAZZOLO SULL'OGGIO	BS	CONSORZIO DELL'OGGIO	DER. DA RETICOLO NATURALE
m00039	Roggia Bajona	ORARIA	01/01/84	PONTOGLIO	BS	CONSORZIO DELL'OGGIO	DER. DA RETICOLO NATURALE
m00040	Roggia Rudiana Vescovada	ORARIA	01/01/84	PONTOGLIO	BS	CONSORZIO DELL'OGGIO	DER. DA RETICOLO NATURALE
m00041	Roggia Castellana	ORARIA	01/01/84	PONTOGLIO	BS	CONSORZIO DELL'OGGIO	DER. DA RETICOLO NATURALE
m00029	Franciacorta Sollevamento	ORARIA	01/01/84	CAPRIOLO	BS	CONSORZIO DELL'OGGIO	DER. DA RETICOLO NATURALE
m00030	Roggia Molina	ORARIA	01/01/84	URAGO D'OGGIO	BS	CONSORZIO DELL'OGGIO	DER. DA RETICOLO NATURALE
m00565	Fiume Oglio (deflusso Lago di Iseo in località Sarnico)	GIORNALIERA	01/01/93	PARATICO	BS	CONSORZIO DELL'OGGIO	SU RETICOLO NATURALE
m00034	Roggia Fusia	ORARIA	01/01/84	PARATICO	BS	CONSORZIO DELL'OGGIO	DER. DA RETICOLO NATURALE
m00036	Roggia Vetra	ORARIA	01/01/84	PALAZZOLO SULL'OGGIO	BS	CONSORZIO DELL'OGGIO	DER. DA RETICOLO NATURALE
m00037	Roggia Castrina	ORARIA	01/01/84	PALAZZOLO SULL'OGGIO	BS	CONSORZIO DELL'OGGIO	DER. DA RETICOLO NATURALE

1.2.8 Canali di bonifica

Tabella 11 - Elenco dei principali canali di bonifica.

Bacino di bonifica	Recapito finale	Canali principali	Lunghezza [km]
BACINI MONTANI FUSIA	SERIOLA NUOVA DI CHIARI	RAMO 3^ FRANCIACORTA	2746
		RAMO FRANCIACORTA	4874
		ROGGIA FUSIA ADDUTTORE	21031
		TORRENTE LONGHERONE	10465
CASTELLANA-BAIONCELLO	RECAPITI VARI NEL BACINO ROGGIA GAMBARESCA	BOCCA BAROSINA	1153
		BOCCA GIAPPONE	2116
		BOCCA MOLINAZZO	820
		BOCCA MORTA	2812
		BOCCA NAVATE - PONTE LUNGO - DANNATO	5840
		BOCCA PAGLIE	851
		BOCCA SABBIONCELLO	2010
		ROGGIA BAIONA	16838
		ROGGIA BAIONCELLO DI LOGRATO E MACLODIO	11017
		ROGGIA CASTELLANA ADDUTTORE	12647
		ROGGIA RUDIANA	6798
FIUME MELLA NORD	FIUME MELLA	ROGGIA TRENZANA	1790
		ROGGIA CAPRIANA	685
		ROGGIA COBIADA	4479



		ROGGIA MASSAROLA	478
		ROGGIA PORCELLAGA	3984
		ROGGIA URAGA	4915
		VASO BOVA	4723
		VASO FIUME DELLE FORNACI	5154
		VASO FIUME GRANDE INFERIORE	1523
		VASO FIUME GRANDE INFERIORE - RAMO MATTINA	3699
		VASO FIUME GRANDE INFERIORE - RAMO SERA	4214
		VASO FIUME GRANDE SUPERIORE	7465
		VASO GARZETTA DELLE FORNACI	10128
		VASO SORBANA	6520
		VASO SORBANELLA	963
FIUME MELLA SUD DX	FIUME MELLA	ROGGIA BAVIONA	6329
		ROGGIA CALCAGNA	4007
		ROGGIA GUSSEREM	560
		ROGGIA MANERBIA	596
		SCOLO FOSSO CAGLIONE	3593
		SCOLO GANDOVERELLO	625
		SERIOLA MILZANA	2419
		VASI MILZANA MINELLO	1621
		VASO LUSIGNOLO	5249
		VASO LUZZAGA QUADRETTO	6082
FIUME MELLA SUD SX	FIUME MELLA	FIUME DI FLERO	4586
		ROGGIA CAPRIANA	5581
		ROGGIA RAVENOLA	7964
		VASO BOVA	626
		VASO BOVA - CELATO	550
		VASO GARZETTA DI SAN ZENO	5841
FIUME OGLIO SC	FIUME OGLIO	VASO ORSO	27
		BOCCA GIAPPONE	4935
		BOCCA PAGLIE	6640
		RIO FENILBASSO	1319
		ROGGIA BAIONCELLO FORATINO	3126
		ROGGIA CESARESCA	18707
		ROGGIA COMEZZANA	3357
		ROGGIA CONTA GRIFFA	10643
		ROGGIA FLORIA	3182
		ROGGIA MOTELLA	8569
		ROGGIA PROVAGLIA	6740
		ROGGIA SAVERONA	8954
		VASO BELASINA	5693
VASO FIUME DI CONIOLO	4797		
VASO FIUME DI TRENZANO	2258		
FIUME OGLIO SE	FIUME OGLIO	CALCAGNA PONTEVICO	7382
		QUADRETTO TORCHIERA	2271
		ROGGIA CALCAGNA	1319
		SERIOLA LUZZAGA MANDREGOLA	5370
		VASI SERIOLA E SCAVEZZA	1553
VASO LUZZAGA QUADRETTO	6592		
FIUME OGLIO SW	FIUME OGLIO	DUGALE CAMPAGNOLA	901
		FONTANILE CHIAVICONE	3025
		FONTANILE CHIAVICONE + DUGALE CAMPAGNOLA	1562
		MACINA E COSSIRANA	1041
		ROGGIA CESARESCA	3614
		ROGGIA COMUNA	12249
		ROGGIA CONTA DI BARCO	13067
		ROGGIA GABBIANA	6712
		ROGGIA GAMBALONA	5355
		ROGGIA GAMBALONE	5953
		ROGGIA GASPARA	1167
		ROGGIA MARCHETTO	5654
		ROGGIA MOLINA	12565
ROGGIA ORIOLO	3714		
ROGGIA RUDIANA	3250		



		ROGGIA VESCOVADA	2428
		ROGGIA VILLACHIARA	10956
		VASO CARPENA	1738
		VASO FIUME DI ORZINUOVI	9001
		VASO MACINA	2943
		VASO PILASTRELLO	2112
		VASO VECCHIO O DUGALE DI BARCO	6914
FIUME STRONE	FIUME OGLIO	BOCCA MOLINAZZO	2825
		COLATORE MANDRIGOLA	958
		FIUME STRONE	16625
		RIO LUSIGNOLO	4228
		ROGGIA BARBARESCA	5954
		ROGGIA FIUMAZZO	4087
		ROGGIA VALLONE	2373
		VASO BAIONCELLO CHIZZOLA	4828
		VASO BARBARESCA	5052
		VASO BELASINA	5610
		VASO CALINA	2708
		VASO CIGNANA	1014
		VASO CONDOTTA	5038
		VASO SERIOLETTA DI OFFLAGA	1137
ROGGIA GAMBARESCA	FIUME STRONE	BOCCA 100 PIO'	2439
		BOCCA 40 PIO'	1349
		BOCCA BAITELLA	1567
		BOCCA BOSCHETTE	3507
		BOCCA CASCATA MOLINETTI	840
		BOCCA CASTRINELLO	7556
		BOCCA CROCFISSO	534
		BOCCA DUGALOTTO	5301
		BOCCA GARGAT - CASTEGNA	9353
		BOCCA INCONTRO MOLINETTI	4746
		BOCCA MAINETTA	7218
		BOCCA NAVATE - PONTE LUNGO - DANNATO	2482
		BOCCA SCARAMUCCIA	2468
		BOCCA VIA BRESCIA - FENIDA	3950
		ROGGIA GAMBARESCA	6741
		ROGGIA MANERBIA	9193
		SCOLMATORE OFFLAGA	2070
		SCOLO RISORADORE	747
		SERIOLA NUOVA DI CHIARI	1491
		TORRENTE GANDOVERE	7532
		VASO ACQUANEGRA	3761
		VASO ADACQUADORA	4091
		VASO ARIAZZOLO	2668
		VASO BELLETTINA	5541
		VASO CAISI'	1184
		VASO CALINA	14848
		VASO CIGNANA	3275
		VASO FONTANELLA	1683
		VASO GANDOVERE	9384
		VASO GATELLA	7421
		VASO MOLINA	4465
		VASO POLA	7484
		VASO POLETTA	2896
		VASO POZZO MALCOPIA	1489
		VASO POZZO NAVATE	4689
		VASO POZZO PERSELLO	2563
		VASO POZZO PRANDONA	6049
		VASO POZZO TESA	2764
		VASO POZZO TORBOLE	3690
		VASO QUADRETTO AVEROLDI	2498
VASO QUINZANELLA	12628		
VASO TROGLIO	5003		
ROGGIA MANDOLOSSA	TORRENTE MANDOLOSSA	BELINA GRANDE	2002
		BELINA PICCOLA	2684



		BOCCA CASTEGNATA	1779
		BOCCA MAEDA	5843
		BOCCA SALE	6240
		ROGGIA PORCELLAGA	6801
		ROGGIA URAGA	4246
		TORRENTE CANALE	9845
		TORRENTE GANDOVERE	12438
		TORRENTE LAORNA	7049
		TORRENTE MANDOLOSSA	9604
		TORRENTE SOLDA	2779
		TORRENTE VAILA	10148
SERIOLA NUOVA	RECAPITI VARI NEL BACINO ROGGIA GAMBARESCA	ROGGIA VETRA ADDUTTORE	9491
		SERIOLA NUOVA DI CHIARI	24888
TORRENTE GARZA	TORRENTE GARZA	FIUME CELATO	11130
		VASO BOVA	498
TRENZANA- TRAVAGLIATA	RECAPITI VARI NEL BACINO ROGGIA GAMBARESCA	ADDUTTORE TRENZANA- TRAVAGLIATA	20251
		BOCCA PALINO	3832
		BOCCA PASCOLETTO	674
		BOCCA SAN BERNARDO	8694
		BOCCA SAN GIUSEPPE	5206
		BOCCA SANTELLA	1482
		BOCCA SEGABIELLO	1394
		BOCCA SERINA	3633
		BOCCA TERZO DEL MORO	1255
		BOCCHETTO URAGO	2021
		ROGGIA CASTRINA	25497
		ROGGIA TRAVAGLIATA	6082
		SERIOLA VECCHIA DI CHIARI	11067

1.2.9 Bacini di bonifica

Tabella 12 – Bacini di bonifica nel comprensorio.

Bacini di bonifica	Area	Sviluppo R.B. principale	Densità di drenaggio	Sviluppo R.B.	Densità di drenaggio
	[km ²]	[km]	[km ⁻¹]	[km]	[km ⁻¹]
Bacini montani Fusia	118.20	44.12	0.37	89.06	0.75
Castellana-Baioncello	43.49	60.29	1.39	60.29	1.39
Fiume Mella Nord	40.14	60.52	1.51	93.37	2.33
Fiume Mella Sud DX	65.80	31.50	0.48	124.93	1.90
Fiume Mella Sud SX	49.94	24.49	0.49	115.98	2.32
Fiume Oglio Monte	5.01	0.00	0.00	0.00	0.00
Fiume Oglio SC	115.97	84.40	0.73	252.39	2.18
Fiume Oglio SE	55.47	25.13	0.45	70.02	1.26
Fiume Oglio SW	132.29	116.71	0.88	208.68	1.58
Fiume Strone	88.13	74.21	0.84	173.78	1.97
Lago d'Iseo	5.40	0.00	0.00	0.00	0.00
Roggia Gambaresca	88.89	182.81	2.06	212.19	2.39
Roggia Mandolossa	63.89	82.34	1.29	82.34	1.29
Seriola Nuova	48.51	30.41	0.63	31.83	0.66
Torrente Garza	16.59	6.85	0.41	41.50	2.50
Trenzana-Travagliata	54.36	93.84	1.73	93.84	1.73

1.2.10 Elenco dei consorzi operanti nel territorio

La tabella richiesta coincide con la Tabella 2.